

BENDROSIOS DALIES PRIEDŲ ŽINIARAŠTIS

Dokumento žymuo	Lapų sk.	Dokumento pavadinimas	Lapo Nr.
	1	Priedų žiniaraštis	1
Reg. Nr. 1/44405	17	Nekilnojamojo turto registro duomenų bazės išrašas. Žemės sklypas su statiniais. Vilnius, Pagubės g. 63	2-18
	1	Žemės sklypo planas	19
2002-11-08 Nr. 84	2	Valstybinės žemės panaudos sutartis	20-21
Bylos. Nr. 13/51079	19	Kadastrinių matavimų bylą	22-40
	1	Topografinis planas, Atliko MB „Topografai“, 2023-07-31	41
	2	TIIS paslaugos "Topografinių ir inžinerinių tinklų planų erdvinių duomenų teikimas derinti ir tvarkyti" ataskaita	42-43
2023-06-26 Nr. VP23-12	1	Įsakymas dėl projekto vadovo paskyrimo	44
	4	Lietuvos Respublikos juridinių asmenų registro išrašas	45-48
	10	Kvalifikacijos atestatų išrašai	49-58

NEKILNOJAMOJO TURTO REGISTRO DUOMENŲ BAZĖS IŠRAŠAS

2023-08-24 11:57:52

1. Nekilnojamojo turto registre įregistruotas turtas:

 Registro Nr.: **1/44405**
 Registro tipas: **Žemės sklypas su statiniais**
 Sudarymo data: **2002-09-17**
 Adresas: **Vilnius, Pagubės g. 63**
2. Nekilnojamieji daiktai:

2.1.

Žemės sklypas

 Unikalus daikto numeris: **0101-0001-0001**
 Žemės sklypo kadastro numeris ir kadastro vietovės pavadinimas: **0101/0001:1 Vilniaus m. k.v.**
 Daikto pagrindinė naudojimo paskirtis: **Kita**
 Žemės sklypo naudojimo būdas: **Teritorijos krašto apsaugos tikslams**
 Žemės sklypo plotas: **150.9074 ha**
 Žemės ūkio naudmenų plotas viso: **4.5643 ha**
 iš jo: pievų ir natūralių ganyklų plotas: **4.5643 ha**
 Miško žemės plotas: **107.7943 ha**
 Miško plotas, įregistruotas Miškų valstybės kadastrė: **107.7927 ha**
 Duomenų apie Miškų valstybės kadastrė įregistruotą miško plotą pateikimo data: **2022-03-23**
 Kelių plotas: **3.2901 ha**
 Užstatyta teritorija: **12.6142 ha**
 Kitos žemės plotas: **22.6445 ha**
 Nusausintos žemės plotas: **0.0170 ha**
 Žemės ūkio naudmenų našumo balas: **40.0**
 Matavimų tipas: **Žemės sklypas suformuotas atliekant kadastrinius matavimus**
 Indeksuota miško medynų vertė: **314424 Eur**
 Miško medynų vertė: **65505 Eur**
 Vidutinė rinkos vertė: **1875424 Eur**
 Vidutinės rinkos vertės nustatymo data: **2023-07-05**
 Vidutinės rinkos vertės nustatymo būdas: **Masinis vertinimas**
 Kadastro duomenų nustatymo data: **2023-02-17**

2.2.

Pastatas - Kompleksinis pastatas

 Adresas: **Vilnius, Pagubės g. 63 K23**
 Unikalus daikto numeris: **4400-0826-3505**
 Daikto pagrindinė naudojimo paskirtis: **Administracinė**
 Žymėjimas plane: **7B2p**
 Statybos pradžios metai: **1972**
 Statybos pabaigos metai: **1972**
 Rekonstravimo pradžios metai: **2017**
 Rekonstravimo pabaigos metai: **2018**
 Statinio kategorija: **Ypatingasis**
 Baigtumo procentas: **100 %**
 Šildymas: **Centrinis šildymas iš centralizuotų sistemų**
 Vandentiekis: **Vietinis vandentiekis**
 Nuotekų šalinimas: **Vietinis nuotekų šalinimas**
 Dujos: **Nėra**
 Sienos: **Plytos**
 Stogo danga: **Metalas**
 Aukštų skaičius: **2**
 Bendras plotas: **673.46 kv. m**
 Pagrindinis plotas: **338.54 kv. m**
 Tūris: **3067 kub. m**
 Užstatytas plotas: **384.00 kv. m**
 Koordinatė X: **6076372**
 Koordinatė Y: **582768**
 Atkūrimo sąnaudos (statybos vertė): **469000 Eur**
 Fizinio nusidėvėjimo procentas: **4 %**
 Atkuriamoji vertė: **450000 Eur**
 Atkūrimo sąnaudų (statybos vertės) ir atkuriamosios vertės nustatymo data: **2018-07-23**
 Vidutinė rinkos vertė: **183000 Eur**
 Vidutinės rinkos vertės nustatymo būdas: **Masinis vertinimas**
 Vidutinės rinkos vertės nustatymo data: **2018-07-23**
 Kadastro duomenų nustatymo data: **2018-07-23**
 Pastato (jo dalies) energinio naudingumo klasė: **B**
 Skaičiuojamosios šiluminės energijos sąnaudos pastatui (jo daliai) šildyti: **74.58 kWh/m²/m.**

2.3.

Pastatas - Garažas

 Adresas: **Vilnius, Pagubės g. 63 K6**
 Unikalus daikto numeris: **4400-1486-7260**
 Daikto pagrindinė naudojimo paskirtis: **Garažų**
 Žymėjimas plane: **8G1/p**
 Statybos pradžios metai: **1972**
 Statybos pabaigos metai: **1972**
 Baigtumo procentas: **100 %**
 Šildymas: **Nėra**
 Vandentiekis: **Nėra**
 Nuotekų šalinimas: **Nėra**
 Dujos: **Nėra**
 Sienos: **Plytos**
 Stogo danga: **Ruberoidas**

Aukštų skaičius: **1**
 Bendras plotas: **748.21 kv. m**
 Pagrindinis plotas: **667.88 kv. m**
 Tūris: **3682 kub. m**
 Užstatytas plotas: **810.00 kv. m**
 Koordinatė X: **6076184**
 Koordinatė Y: **583331**
 Atkūrimo sąnaudos (statybos vertė): **249652 Eur**
 Fizinio nusidėvėjimo procentas: **43 %**
 Atkuriamoji vertė: **142203 Eur**
 Atkūrimo sąnaudų (statybos vertės) ir atkuriamosios vertės
 nustatymo data: **2008-01-16**
 Vidutinė rinkos vertė: **64296 Eur**
 Vidutinės rinkos vertės nustatymo būdas: **Masinis vertinimas**
 Vidutinės rinkos vertės nustatymo data: **2008-01-16**
 Kadastro duomenų nustatymo data: **2008-01-16**

2.4. **Pastatas - Elektrinė pastotė**
 Adresas: **Vilnius, Pagubės g. 63 K28**
 Unikalus daikto numeris: **4400-1486-7274**
 Daikto pagrindinė naudojimo paskirtis: **Gamybos, pramonės**
 Žymėjimas plane: **9P1/p**
 Statybos pradžios metai: **1972**
 Statybos pabaigos metai: **1972**
 Baigtumo procentas: **100 %**
 Šildymas: **Nėra**
 Vandentiekis: **Nėra**
 Nuotekų šalinimas: **Nėra**
 Dujos: **Nėra**
 Sienos: **Plytos**
 Stogo danga: **Ruberoidas**
 Aukštų skaičius: **1**
 Bendras plotas: **39.14 kv. m**
 Pagrindinis plotas: **39.14 kv. m**
 Tūris: **192 kub. m**
 Užstatytas plotas: **47.00 kv. m**
 Koordinatė X: **6076263**
 Koordinatė Y: **582894**
 Atkūrimo sąnaudos (statybos vertė): **28528 Eur**
 Fizinio nusidėvėjimo procentas: **43 %**
 Atkuriamoji vertė: **16248 Eur**
 Atkūrimo sąnaudų (statybos vertės) ir atkuriamosios vertės
 nustatymo data: **2008-01-16**
 Vidutinė rinkos vertė: **5039 Eur**
 Vidutinės rinkos vertės nustatymo būdas: **Atkuriamoji vertė**
 Vidutinės rinkos vertės nustatymo data: **2008-01-16**
 Kadastro duomenų nustatymo data: **2008-01-16**

2.5. **Pastatas - Technikos slėptuvė Nr. 1**
 Adresas: **Vilnius, Pagubės g. 63 K18**
 Unikalus daikto numeris: **4400-1486-7280**
 Daikto pagrindinė naudojimo paskirtis: **Specialioji**
 Žymėjimas plane: **10O1/t**
 Statybos pradžios metai: **1972**
 Statybos pabaigos metai: **1972**
 Baigtumo procentas: **100 %**
 Šildymas: **Nėra**
 Vandentiekis: **Nėra**
 Nuotekų šalinimas: **Nėra**
 Dujos: **Nėra**
 Sienos: **Monolitinis betonas**
 Stogo danga: **Žolės danga**
 Aukštų skaičius: **1**
 Bendras plotas: **307.43 kv. m**
 Pagrindinis plotas: **234.63 kv. m**
 Tūris: **1513 kub. m**
 Užstatytas plotas: **407.00 kv. m**
 Koordinatė X: **6077214**
 Koordinatė Y: **583287**
 Atkūrimo sąnaudos (statybos vertė): **204182 Eur**
 Fizinio nusidėvėjimo procentas: **25 %**
 Atkuriamoji vertė: **153209 Eur**
 Atkūrimo sąnaudų (statybos vertės) ir atkuriamosios vertės
 nustatymo data: **2008-01-16**
 Vidutinė rinkos vertė: **47498 Eur**
 Vidutinės rinkos vertės nustatymo būdas: **Atkuriamoji vertė**
 Vidutinės rinkos vertės nustatymo data: **2008-01-16**
 Kadastro duomenų nustatymo data: **2008-01-16**

2.6. **Pastatas - Kontrolės praėjimo punktas**
 Adresas: **Vilnius, Pagubės g. 63 K22**
 Unikalus daikto numeris: **4400-1486-7291**
 Daikto pagrindinė naudojimo paskirtis: **Specialioji**
 Žymėjimas plane: **11O1/p**
 Statybos pradžios metai: **1973**
 Statybos pabaigos metai: **1973**
 Baigtumo procentas: **100 %**
 Šildymas: **Vietinis centrinis šildymas**
 Vandentiekis: **Nėra**
 Nuotekų šalinimas: **Nėra**
 Dujos: **Nėra**
 Sienos: **Plytos**
 Stogo danga: **Ruberoidas**
 Aukštų skaičius: **1**
 Bendras plotas: **28.54 kv. m**
 Pagrindinis plotas: **20.08 kv. m**

Tūris: **143 kub. m**
 Užstatytas plotas: **45.00 kv. m**
 Koordinatė X: **6076598**
 Koordinatė Y: **582681**
 Atkūrimo sąnaudų (statybos vertė): **25255 Eur**
 Fizinio nusidėvėjimo procentas: **28 %**
 Atkuriamoji vertė: **18188 Eur**
 Atkūrimo sąnaudų (statybos vertės) ir atkuriamosios vertės
 nustatymo data: **2008-01-16**
 Vidutinė rinkos vertė: **5648 Eur**
 Vidutinės rinkos vertės nustatymo būdas: **Atkuriamoji vertė**
 Vidutinės rinkos vertės nustatymo data: **2008-01-16**
 Kadastro duomenų nustatymo data: **2008-01-16**

2.7. **Pastatas - Atsarginė vadavietė**
 Adresas: **Vilnius, Pagubės g. 63 K17**
 Unikalus daikto numeris: **4400-1486-7315**
 Daikto pagrindinė naudojimo paskirtis: **Specialioji**
 Žymėjimas plane: **12O1/p**
 Statybos pradžios metai: **1972**
 Statybos pabaigos metai: **1972**
 Baigtumo procentas: **100 %**
 Šildymas: **Nėra**
 Vandentiekis: **Nėra**
 Nuotekų šalinimas: **Nėra**
 Dujos: **Nėra**
 Sienos: **Plytos**
 Stogo danga: **Ruberoidas**
 Aukštų skaičius: **1**
 Bendras plotas: **179.14 kv. m**
 Pagrindinis plotas: **149.11 kv. m**
 Tūris: **821 kub. m**
 Užstatytas plotas: **238.00 kv. m**
 Koordinatė X: **6077191**
 Koordinatė Y: **583287**
 Atkūrimo sąnaudų (statybos vertė): **108897 Eur**
 Fizinio nusidėvėjimo procentas: **29 %**
 Atkuriamoji vertė: **77329 Eur**
 Atkūrimo sąnaudų (statybos vertės) ir atkuriamosios vertės
 nustatymo data: **2008-01-16**
 Vidutinė rinkos vertė: **23981 Eur**
 Vidutinės rinkos vertės nustatymo būdas: **Atkuriamoji vertė**
 Vidutinės rinkos vertės nustatymo data: **2008-01-16**
 Kadastro duomenų nustatymo data: **2008-01-16**

2.8. **Pastatas - Ūkinis kiemas**
 Adresas: **Vilnius, Pagubės g. 63 K25**
 Unikalus daikto numeris: **4400-1610-7169**
 Daikto pagrindinė naudojimo paskirtis: **Specialioji**
 Žymėjimas plane: **17O1/p**
 Būklė: **Fiziškai pažeistas**
 Statybos pradžios metai: **1981**
 Statybos pabaigos metai: **1981**
 Baigtumo procentas: **62 %**
 Šildymas: **Nėra**
 Vandentiekis: **Nėra**
 Nuotekų šalinimas: **Nėra**
 Dujos: **Nėra**
 Sienos: **Plytos**
 Stogo danga: **Asbestcementis**
 Aukštų skaičius: **1**
 Bendras plotas: **167.65 kv. m**
 Pagrindinis plotas: **137.27 kv. m**
 Tūris: **516 kub. m**
 Užstatytas plotas: **347.00 kv. m**
 Koordinatė X: **6076137**
 Koordinatė Y: **582876**
 Atkūrimo sąnaudų (statybos vertė): **68930 Eur**
 Fizinio nusidėvėjimo procentas: **22 %**
 Atkuriamoji vertė: **53869 Eur**
 Atkūrimo sąnaudų (statybos vertės) ir atkuriamosios vertės
 nustatymo data: **2008-06-27**
 Vidutinė rinkos vertė: **18796 Eur**
 Vidutinės rinkos vertės nustatymo būdas: **Atkuriamoji vertė**
 Vidutinės rinkos vertės nustatymo data: **2008-06-27**
 Kadastro duomenų nustatymo data: **2008-06-27**

2.9. **Pastatas - Lentpjūvė**
 Adresas: **Vilnius, Pagubės g. 63 K4**
 Unikalus daikto numeris: **4400-1610-7186**
 Daikto pagrindinė naudojimo paskirtis: **Specialioji**
 Žymėjimas plane: **18O1/p**
 Statybos pradžios metai: **1972**
 Statybos pabaigos metai: **1972**
 Baigtumo procentas: **100 %**
 Šildymas: **Nėra**
 Vandentiekis: **Nėra**
 Nuotekų šalinimas: **Nėra**
 Dujos: **Nėra**
 Sienos: **Plytos**
 Stogo danga: **Ruberoidas**
 Aukštų skaičius: **1**
 Bendras plotas: **226.12 kv. m**
 Pagrindinis plotas: **212.01 kv. m**
 Tūris: **1421 kub. m**
 Užstatytas plotas: **242.00 kv. m**

Koordinatė X: **6076109**
 Koordinatė Y: **583268**
 Atkūrimo sąnaudos (statybos vertė): **178696 Eur**
 Fizinio nusidėvėjimo procentas: **29 %**
 Atkuriamoji vertė: **126854 Eur**
 Atkūrimo sąnaudų (statybos vertės) ir atkuriamosios vertės
 nustatymo data: **2008-06-27**
 Vidutinė rinkos vertė: **44312 Eur**
 Vidutinės rinkos vertės nustatymo būdas: **Atkuriamoji vertė**
 Vidutinės rinkos vertės nustatymo data: **2008-06-27**
 Kadastro duomenų nustatymo data: **2008-06-27**

2.10. **Pastatas - Požeminė slėptuvė**
 Adresas: **Vilnius, Pagubės g. 63 K13**
 Unikalus daikto numeris: **4400-1610-7190**
 Daikto pagrindinė naudojimo paskirtis: **Specialioji**
 Žymėjimas plane: **19O1/p**
 Statybos pradžios metai: **1972**
 Statybos pabaigos metai: **1972**
 Baigtumo procentas: **100 %**
 Šildymas: **Nėra**
 Vandentiekis: **Nėra**
 Nuotekų šalinimas: **Nėra**
 Dujos: **Nėra**
 Sienos: **Gelžbetonio blokai**
 Stogo danga: **Žolės danga**
 Aukštų skaičius: **1**
 Bendras plotas: **139.83 kv. m**
 Pagrindinis plotas: **124.75 kv. m**
 Tūris: **730 kub. m**
 Užstatytas plotas: **179.00 kv. m**
 Koordinatė X: **6076490**
 Koordinatė Y: **583232**
 Atkūrimo sąnaudos (statybos vertė): **154367 Eur**
 Fizinio nusidėvėjimo procentas: **29 %**
 Atkuriamoji vertė: **109476 Eur**
 Atkūrimo sąnaudų (statybos vertės) ir atkuriamosios vertės
 nustatymo data: **2008-06-27**
 Vidutinė rinkos vertė: **38230 Eur**
 Vidutinės rinkos vertės nustatymo būdas: **Atkuriamoji vertė**
 Vidutinės rinkos vertės nustatymo data: **2008-06-27**
 Kadastro duomenų nustatymo data: **2008-06-27**

2.11. **Pastatas - Technikos slėptuvė**
 Adresas: **Vilnius, Pagubės g. 63 K20**
 Unikalus daikto numeris: **4400-1610-7203**
 Daikto pagrindinė naudojimo paskirtis: **Specialioji**
 Žymėjimas plane: **20O1/p**
 Statybos pradžios metai: **1972**
 Statybos pabaigos metai: **1972**
 Baigtumo procentas: **100 %**
 Šildymas: **Nėra**
 Vandentiekis: **Nėra**
 Nuotekų šalinimas: **Nėra**
 Dujos: **Nėra**
 Sienos: **Gelžbetonio blokai**
 Stogo danga: **Žolės danga**
 Aukštų skaičius: **1**
 Bendras plotas: **127.90 kv. m**
 Pagrindinis plotas: **114.23 kv. m**
 Tūris: **788 kub. m**
 Užstatytas plotas: **180.00 kv. m**
 Koordinatė X: **6077306**
 Koordinatė Y: **583155**
 Atkūrimo sąnaudos (statybos vertė): **166532 Eur**
 Fizinio nusidėvėjimo procentas: **29 %**
 Atkuriamoji vertė: **118165 Eur**
 Atkūrimo sąnaudų (statybos vertės) ir atkuriamosios vertės
 nustatymo data: **2008-06-27**
 Vidutinė rinkos vertė: **41416 Eur**
 Vidutinės rinkos vertės nustatymo būdas: **Atkuriamoji vertė**
 Vidutinės rinkos vertės nustatymo data: **2008-06-27**
 Kadastro duomenų nustatymo data: **2008-06-27**

2.12. **Pastatas - Požeminė slėptuvė**
 Adresas: **Vilnius, Pagubės g. 63 K14**
 Unikalus daikto numeris: **4400-2116-5019**
 Daikto pagrindinė naudojimo paskirtis: **Specialioji**
 Žymėjimas plane: **21O1/b**
 Statybos pradžios metai: **1972**
 Statybos pabaigos metai: **1972**
 Baigtumo procentas: **100 %**
 Šildymas: **Nėra**
 Vandentiekis: **Nėra**
 Nuotekų šalinimas: **Nėra**
 Dujos: **Nėra**
 Sienos: **Gelžbetonio plokštės**
 Stogo danga: **Žolės danga**
 Aukštų skaičius: **1**
 Bendras plotas: **111.77 kv. m**
 Pagrindinis plotas: **106.83 kv. m**
 Tūris: **608 kub. m**
 Užstatytas plotas: **145.77 kv. m**
 Koordinatė X: **6076631**
 Koordinatė Y: **583561**
 Atkūrimo sąnaudos (statybos vertė): **143652 Eur**

Fizinio nusidėvėjimo procentas: **46 %**
Atkuriamoji vertė: **77618 Eur**

Atkūrimo sąnaudų (statybos vertės) ir atkuriamosios vertės
nustatymo data: **2010-12-03**
Vidutinė rinkos vertė: **30989 Eur**

Vidutinės rinkos vertės nustatymo būdas: **Atkuriamoji vertė**
Vidutinės rinkos vertės nustatymo data: **2010-12-03**
Kadastro duomenų nustatymo data: **2010-07-21**

2.13. **Pastatas - Požeminė slėptuvė**

Adresas: **Vilnius, Pagubės g. 63 K19**
Unikalus daikto numeris: **4400-2116-4910**
Daikto pagrindinė naudojimo paskirtis: **Specialioji**
Žymėjimas plane: **22O1/b**
Statybos pradžios metai: **1972**
Statybos pabaigos metai: **1972**
Baigtumo procentas: **100 %**
Šildymas: **Nėra**
Vandentiekis: **Nėra**
Nuotekų šalinimas: **Nėra**
Dujos: **Nėra**

Sienos: **Gelžbetonio blokai**
Stogo danga: **Žolės danga**
Aukštų skaičius: **1**
Bendras plotas: **144.21 kv. m**
Pagrindinis plotas: **135.41 kv. m**
Tūris: **804 kub. m**
Užstatytas plotas: **198.00 kv. m**
Koordinatė X: **6077377**
Koordinatė Y: **583308**

Atkūrimo sąnaudos (statybos vertė): **157264 Eur**
Fizinio nusidėvėjimo procentas: **46 %**
Atkuriamoji vertė: **84859 Eur**

Atkūrimo sąnaudų (statybos vertės) ir atkuriamosios vertės
nustatymo data: **2010-12-03**
Vidutinė rinkos vertė: **33886 Eur**

Vidutinės rinkos vertės nustatymo būdas: **Atkuriamoji vertė**
Vidutinės rinkos vertės nustatymo data: **2010-12-03**
Kadastro duomenų nustatymo data: **2010-07-21**

2.14. **Pastatas - Sargybinė prie saugyklų**

Adresas: **Vilnius, Pagubės g. 63 K11**
Unikalus daikto numeris: **4400-2191-3117**
Daikto pagrindinė naudojimo paskirtis: **Specialioji**
Žymėjimas plane: **23O1/p**
Statybos pradžios metai: **1972**
Statybos pabaigos metai: **1972**
Statinio kategorija: **Nėra**
Baigtumo procentas: **100 %**
Šildymas: **Nėra**
Vandentiekis: **Nėra**
Nuotekų šalinimas: **Nėra**
Dujos: **Nėra**
Sienos: **Plytos**

Stogo danga: **Ruberoidas**
Aukštų skaičius: **1**
Bendras plotas: **38.19 kv. m**
Pagrindinis plotas: **25.57 kv. m**
Tūris: **118 kub. m**
Užstatytas plotas: **41.14 kv. m**
Koordinatė X: **6076047**
Koordinatė Y: **583577**

Atkūrimo sąnaudos (statybos vertė): **12454 Eur**
Fizinio nusidėvėjimo procentas: **31 %**
Atkuriamoji vertė: **8689 Eur**

Atkūrimo sąnaudų (statybos vertės) ir atkuriamosios vertės
nustatymo data: **2011-06-24**
Vidutinė rinkos vertė: **3475 Eur**

Vidutinės rinkos vertės nustatymo būdas: **Atkuriamoji vertė**
Vidutinės rinkos vertės nustatymo data: **2011-06-24**
Kadastro duomenų nustatymo data: **2011-05-27**

2.15. **Pastatas - Sargybinė prie saugyklų**

Adresas: **Vilnius, Pagubės g. 63 K12**
Unikalus daikto numeris: **4400-2191-3160**
Daikto pagrindinė naudojimo paskirtis: **Specialioji**
Žymėjimas plane: **24O1/p**
Statybos pradžios metai: **1972**
Statybos pabaigos metai: **1972**
Baigtumo procentas: **100 %**
Šildymas: **Nėra**
Vandentiekis: **Nėra**
Nuotekų šalinimas: **Nėra**
Dujos: **Nėra**
Sienos: **Plytos**

Stogo danga: **Ruberoidas**
Aukštų skaičius: **1**
Bendras plotas: **16.21 kv. m**
Pagrindinis plotas: **16.21 kv. m**
Tūris: **49 kub. m**
Užstatytas plotas: **21.10 kv. m**
Koordinatė X: **6076086**
Koordinatė Y: **583624**

Atkūrimo sąnaudos (statybos vertė): **5213 Eur**
Fizinio nusidėvėjimo procentas: **31 %**
Atkuriamoji vertė: **3475 Eur**

Atkūrimo sąnaudų (statybos vertės) ir atkuriamosios vertės
nustatymo data: **2011-06-24**
Vidutinė rinkos vertė: **1390 Eur**
Vidutinės rinkos vertės nustatymo būdas: **Atkuriamoji vertė**
Vidutinės rinkos vertės nustatymo data: **2011-06-24**
Kadastro duomenų nustatymo data: **2011-05-27**

2.16.

Pastatas - Sargybinė prie saugyklų

Adresas: **Vilnius, Pagubės g. 63 K7**
Unikalus daikto numeris: **4400-2191-3144**
Daikto pagrindinė naudojimo paskirtis: **Specialioji**
Žymėjimas plane: **25O1/p**
Statybos pradžios metai: **1972**
Statybos pabaigos metai: **1972**
Baigtumo procentas: **100 %**
Šildymas: **Nėra**
Vandentiekis: **Nėra**
Nuotekų šalinimas: **Nėra**
Dujos: **Nėra**
Sienos: **Plytos**
Stogo danga: **Ruberoidas**
Aukštų skaičius: **1**
Bendras plotas: **63.34 kv. m**
Pagrindinis plotas: **63.34 kv. m**
Tūris: **227 kub. m**
Užstatytas plotas: **78.00 kv. m**
Koordinatė X: **6076105**
Koordinatė Y: **583474**
Atkūrimo sąnaudos (statybos vertė): **19405 Eur**
Fizinio nusidėvėjimo procentas: **31 %**
Atkuriamoji vertė: **13323 Eur**

Atkūrimo sąnaudų (statybos vertės) ir atkuriamosios vertės
nustatymo data: **2011-06-24**
Vidutinė rinkos vertė: **5329 Eur**
Vidutinės rinkos vertės nustatymo būdas: **Atkuriamoji vertė**
Vidutinės rinkos vertės nustatymo data: **2011-06-24**
Kadastro duomenų nustatymo data: **2011-05-27**

2.17.

Pastatas - Statinys su garažo vartais

Adresas: **Vilnius, Pagubės g. 63 K1**
Unikalus daikto numeris: **4400-2191-3171**
Daikto pagrindinė naudojimo paskirtis: **Specialioji**
Žymėjimas plane: **26O1/p**
Statybos pradžios metai: **1972**
Statybos pabaigos metai: **1972**
Statinio kategorija: **Neypatingasis**
Baigtumo procentas: **100 %**
Šildymas: **Nėra**
Vandentiekis: **Nėra**
Nuotekų šalinimas: **Nėra**
Dujos: **Nėra**
Sienos: **Plytos**
Stogo danga: **Asbestcementis**
Aukštų skaičius: **1**
Bendras plotas: **161.48 kv. m**
Pagrindinis plotas: **158.82 kv. m**
Tūris: **588 kub. m**
Užstatytas plotas: **188.55 kv. m**
Koordinatė X: **6075908**
Koordinatė Y: **583210**
Atkūrimo sąnaudos (statybos vertė): **57055 Eur**
Fizinio nusidėvėjimo procentas: **31 %**
Atkuriamoji vertė: **39388 Eur**

Atkūrimo sąnaudų (statybos vertės) ir atkuriamosios vertės
nustatymo data: **2011-06-24**
Vidutinė rinkos vertė: **15755 Eur**
Vidutinės rinkos vertės nustatymo būdas: **Atkuriamoji vertė**
Vidutinės rinkos vertės nustatymo data: **2011-06-24**
Kadastro duomenų nustatymo data: **2011-05-27**

2.18.

Pastatas - Degalinė

Adresas: **Vilnius, Pagubės g. 63 K31**
Unikalus daikto numeris: **4400-2191-3193**
Daikto pagrindinė naudojimo paskirtis: **Specialioji**
Žymėjimas plane: **27O1/p**
Statybos pradžios metai: **1972**
Statybos pabaigos metai: **1972**
Statinio kategorija: **Neypatingasis**
Baigtumo procentas: **100 %**
Šildymas: **Nėra**
Vandentiekis: **Nėra**
Nuotekų šalinimas: **Nėra**
Dujos: **Nėra**
Sienos: **Plytos**
Stogo danga: **Ruberoidas**
Aukštų skaičius: **1**
Bendras plotas: **62.45 kv. m**
Pagrindinis plotas: **7.79 kv. m**
Tūris: **224 kub. m**
Užstatytas plotas: **67.86 kv. m**
Koordinatė X: **6076155**
Koordinatė Y: **583285**
Atkūrimo sąnaudos (statybos vertė): **29831 Eur**
Fizinio nusidėvėjimo procentas: **31 %**
Atkuriamoji vertė: **20563 Eur**

Atkūrimo sąnaudų (statybos vertės) ir atkuriamosios vertės
nustatymo data: **2011-06-24**

Vidutinė rinkos vertė: **8225 Eur**
Vidutinės rinkos vertės nustatymo būdas: **Atkuriamoji vertė**
Vidutinės rinkos vertės nustatymo data: **2011-06-24**
Kadastro duomenų nustatymo data: **2011-05-27**

2.19.

Pastatas - Sargybinė-areštinė

Adresas: **Vilnius, Pagubės g. 63 K16**
Unikalus daikto numeris: **4400-2191-3206**
Daikto pagrindinė naudojimo paskirtis: **Specialioji**
Žymėjimas plane: **28O1/p**
Statybos pradžios metai: **1972**
Statybos pabaigos metai: **1972**
Baigtumo procentas: **100 %**
Šildymas: **Nėra**
Vandentiekis: **Nėra**
Nuotekų šalinimas: **Nėra**
Dujos: **Nėra**
Sienos: **Plytos**
Stogo danga: **Ruberoidas**
Aukštų skaičius: **1**
Bendras plotas: **141.04 kv. m**
Pagrindinis plotas: **110.93 kv. m**
Tūris: **556 kub. m**
Užstatytas plotas: **179.40 kv. m**
Koordinatė X: **6076944**
Koordinatė Y: **583245**
Atkūrimo sąnaudos (statybos vertė): **49525 Eur**
Fizinio nusidėvėjimo procentas: **31 %**
Atkuriamoji vertė: **34175 Eur**

Atkūrimo sąnaudų (statybos vertės) ir atkuriamosios vertės
nustatymo data: **2011-06-24**
Vidutinė rinkos vertė: **13670 Eur**
Vidutinės rinkos vertės nustatymo būdas: **Atkuriamoji vertė**
Vidutinės rinkos vertės nustatymo data: **2011-06-24**
Kadastro duomenų nustatymo data: **2011-05-27**

2.20.

Pastatas - Areštinė

Adresas: **Vilnius, Pagubės g. 63 K30**
Unikalus daikto numeris: **4400-2191-3217**
Daikto pagrindinė naudojimo paskirtis: **Specialioji**
Žymėjimas plane: **29O1/b**
Statybos pradžios metai: **1972**
Statybos pabaigos metai: **1972**
Baigtumo procentas: **100 %**
Šildymas: **Nėra**
Vandentiekis: **Nėra**
Nuotekų šalinimas: **Nėra**
Dujos: **Nėra**
Sienos: **Gelžbetonio blokai**
Stogo danga: **Žolės danga**
Aukštų skaičius: **1**
Bendras plotas: **69.57 kv. m**
Pagrindinis plotas: **64.62 kv. m**
Tūris: **314 kub. m**
Užstatytas plotas: **101.34 kv. m**
Koordinatė X: **6077502**
Koordinatė Y: **583339**
Atkūrimo sąnaudos (statybos vertė): **31569 Eur**
Fizinio nusidėvėjimo procentas: **31 %**
Atkuriamoji vertė: **21722 Eur**

Atkūrimo sąnaudų (statybos vertės) ir atkuriamosios vertės
nustatymo data: **2011-06-24**
Vidutinė rinkos vertė: **8689 Eur**
Vidutinės rinkos vertės nustatymo būdas: **Atkuriamoji vertė**
Vidutinės rinkos vertės nustatymo data: **2011-06-24**
Kadastro duomenų nustatymo data: **2011-05-27**

2.21.

Pastatas - Katilinė

Adresas: **Vilnius, Pagubės g. 63 K26**
Pastaba. Adresas neįregistruotas adresų registre
Aprašymas / pastabos: **Nekilnojamieji daiktai unikalūs Nr.: 4400-1610-7147, 4400-1610-7158 sujungti 2014-09-12 statybos užbaigimo akto Nr. SUA-00-140212-00343 pagrindu. Sujungtas nekilnojamasis daiktas įregistruotas unikaliu Nr. 4400-2769-3223.**
Unikalus daikto numeris: **4400-1610-7147**
Daikto pagrindinė naudojimo paskirtis: **Specialioji**
Žymėjimas plane: **15O1/p**
Statusas: **Daiktas performuotas**
Daiktai, kilę iš šio daikto: **nekilnojamasis daiktas Nr. 4400-2769-3223**
Statybos pradžios metai: **1972**
Statybos pabaigos metai: **1972**
Baigtumo procentas: **100 %**
Šildymas: **Nėra**
Vandentiekis: **Nėra**
Nuotekų šalinimas: **Nėra**
Dujos: **Nėra**
Sienos: **Plytos**
Stogo danga: **Ruberoidas**
Aukštų skaičius: **1**
Bendras plotas: **201.79 kv. m**
Pagrindinis plotas: **131.83 kv. m**
Tūris: **1276 kub. m**
Užstatytas plotas: **201.00 kv. m**
Koordinatė X: **6076186**
Koordinatė Y: **582840**

- Atkūrimo sąnaudos (statybos vertė): **172903 Eur**
 Fizinio nusidėvėjimo procentas: **29 %**
 Atkuriamoji vertė: **122799 Eur**
 Atkūrimo sąnaudų (statybos vertės) ir atkuriamosios vertės
 nustatymo data: **2008-06-27**
 Vidutinė rinkos vertė: **42864 Eur**
 Vidutinės rinkos vertės nustatymo būdas: **Atkuriamoji vertė**
 Vidutinės rinkos vertės nustatymo data: **2008-06-27**
 Kadastru duomenų nustatymo data: **2008-06-27**
- 2.22. **Pastatas - Šiltnamiai**
 Adresas: **Vilnius, Pagubės g. 63 K27**
 Aprašymas / pastabos: **Nekilnojamieji daiktai unikalūs Nr.: 4400-1610-7147, 4400-1610-7158 sujungti 2014-09-12 statybos užbaigimo akto Nr. SUA-00-140212-00343 pagrindu. Sujungtas nekilnojamasis daiktas įregistruotas unikaliu Nr. 4400-2769-3223.**
 Unikalus daikto numeris: **4400-1610-7158**
 Daikto pagrindinė naudojimo paskirtis: **Specialioji**
 Žymėjimas plane: **16O1/p**
 Būklė: **Fiziškai pažeistas**
 Statusas: **Daiktas performuotas**
 Daiktai, kilę iš šio daikto: **nekilnojamasis daiktas Nr. 4400-2769-3223**
 Statybos pradžios metai: **1986**
 Statybos pabaigos metai: **1986**
 Baigtumo procentas: **28 %**
 Šildymas: **Nėra**
 Vandentiekis: **Nėra**
 Nuotekų šalinimas: **Nėra**
 Dujos: **Nėra**
 Sienos: **Plytos**
 Stogo danga: **Nėra**
 Aukštų skaičius: **1**
 Tūris: **363 kub. m**
 Užstatytas plotas: **247.00 kv. m**
 Koordinatė X: **6076216**
 Koordinatė Y: **582842**
 Atkūrimo sąnaudos (statybos vertė): **24820 Eur**
 Fizinio nusidėvėjimo procentas: **18 %**
 Atkuriamoji vertė: **20331 Eur**
 Atkūrimo sąnaudų (statybos vertės) ir atkuriamosios vertės
 nustatymo data: **2008-06-27**
 Vidutinė rinkos vertė: **7125 Eur**
 Vidutinės rinkos vertės nustatymo būdas: **Atkuriamoji vertė**
 Vidutinės rinkos vertės nustatymo data: **2008-06-27**
 Kadastru duomenų nustatymo data: **2008-06-27**
- 2.23. **Pastatas - Taktinis operacinis centras**
 Adresas: **Vilnius, Pagubės g. 63 K27**
 Unikalus daikto numeris: **4400-2769-3223**
 Daikto pagrindinė naudojimo paskirtis: **Specialioji**
 Žymėjimas plane: **31O1/g**
 Statusas: **Suformuotas sujungus daiktus**
 Daikto istorinė kilmė: **Gautas sujungus daiktus, unikalus daikto numeris 4400-1610-7158**
Gautas sujungus daiktus, unikalus daikto numeris 4400-1610-7147
 Statybos pradžios metai: **1972**
 Statybos pabaigos metai: **1972**
 Rekonstravimo pradžios metai: **2010**
 Rekonstravimo pabaigos metai: **2013**
 Statinio kategorija: **Neypatingasis**
 Baigtumo procentas: **100 %**
 Šildymas: **Vietinis centrinis šildymas**
 Vandentiekis: **Vietinis vandentiekis**
 Nuotekų šalinimas: **Vietinis nuotekų šalinimas**
 Dujos: **Nėra**
 Sienos: **Metalas su karkasu**
 Stogo danga: **Metalas**
 Aukštų skaičius: **1**
 Bendras plotas: **405.13 kv. m**
 Pagrindinis plotas: **254.37 kv. m**
 Tūris: **2091 kub. m**
 Užstatytas plotas: **493.00 kv. m**
 Koordinatė X: **6076207**
 Koordinatė Y: **582843**
 Atkūrimo sąnaudos (statybos vertė): **314817 Eur**
 Fizinio nusidėvėjimo procentas: **0 %**
 Atkuriamoji vertė: **314817 Eur**
 Atkūrimo sąnaudų (statybos vertės) ir atkuriamosios vertės
 nustatymo data: **2013-10-02**
 Vidutinė rinkos vertė: **314817 Eur**
 Vidutinės rinkos vertės nustatymo būdas: **Atkuriamoji vertė**
 Vidutinės rinkos vertės nustatymo data: **2013-10-02**
 Kadastru duomenų nustatymo data: **2013-10-02**
 Pastato (jo dalies) energinio naudingumo klasė: **C**
 Skaičiuojamosios šiluminės energijos sąnaudos pastatui (jo daliai) šildyti: **122.57 kWh/m2/m.**
- 2.24. **Kiti inžineriniai statiniai - Kliūčių ruožas**
 Unikalus daikto numeris: **4400-2191-3260**
 Daikto pagrindinė naudojimo paskirtis: **Sporto inžineriniai statiniai**
 Žymėjimas plane: **B**
 Statybos pradžios metai: **1972**
 Statybos pabaigos metai: **1972**
 Statinio kategorija: **II grupės nesudėtingasis**
 Baigtumo procentas: **100 %**
 Atkūrimo sąnaudos (statybos vertė): **68930 Eur**
 Fizinio nusidėvėjimo procentas: **75 %**
 Atkuriamoji vertė: **17203 Eur**

- Atkūrimo sąnaudų (statybos vertės) ir atkuriamosios vertės
nustatymo data: **2011-06-24**
Vidutinė rinkos vertė: **17203 Eur**
Vidutinės rinkos vertės nustatymo būdas: **Atkuriamoji vertė**
Vidutinės rinkos vertės nustatymo data: **2011-06-24**
Kadastro duomenų nustatymo data: **2011-05-27**
- 2.25. **Kiti inžineriniai statiniai - Aikštelės**
Unikalus daikto numeris: **4400-1765-9128**
Daikto pagrindinė naudojimo paskirtis: **Kiti inžineriniai statiniai**
Žymėjimas plane: **b**
Statybos pradžios metai: **2008**
Statybos pabaigos metai: **2008**
Baigtumo procentas: **100 %**
Atkūrimo sąnaudos (statybos vertė): **201286 Eur**
Fizinio nusidėvėjimo procentas: **0 %**
Atkuriamoji vertė: **201286 Eur**
- Atkūrimo sąnaudų (statybos vertės) ir atkuriamosios vertės
nustatymo data: **2008-12-08**
Vidutinė rinkos vertė: **62558 Eur**
Vidutinės rinkos vertės nustatymo būdas: **Atkuriamoji vertė**
Vidutinės rinkos vertės nustatymo data: **2008-12-08**
Kadastro duomenų nustatymo data: **2008-12-08**
- 2.26. **Kiti inžineriniai statiniai - Tvora**
Unikalus daikto numeris: **4400-1765-9140**
Daikto pagrindinė naudojimo paskirtis: **Kiti inžineriniai statiniai**
Žymėjimas plane: **t**
Statybos pradžios metai: **2008**
Statybos pabaigos metai: **2008**
Baigtumo procentas: **100 %**
Atkūrimo sąnaudos (statybos vertė): **64296 Eur**
Fizinio nusidėvėjimo procentas: **0 %**
Atkuriamoji vertė: **67481 Eur**
- Atkūrimo sąnaudų (statybos vertės) ir atkuriamosios vertės
nustatymo data: **2008-12-08**
Vidutinė rinkos vertė: **19955 Eur**
Vidutinės rinkos vertės nustatymo būdas: **Atkuriamoji vertė**
Vidutinės rinkos vertės nustatymo data: **2008-12-08**
Kadastro duomenų nustatymo data: **2008-12-08**
- 2.27. **Kiti inžineriniai statiniai - Tvora**
Unikalus daikto numeris: **4400-2769-3234**
Daikto pagrindinė naudojimo paskirtis: **Kiti inžineriniai statiniai (kiemo įrenginiai)**
Žymėjimas plane: **t**
Statybos pradžios metai: **2010**
Statybos pabaigos metai: **2013**
Statinio kategorija: **I grupės nesudėtingasis**
Baigtumo procentas: **100 %**
Medžiaga: **Metalas su karkasu**
Atkūrimo sąnaudos (statybos vertė): **7994 Eur**
Fizinio nusidėvėjimo procentas: **0 %**
Atkuriamoji vertė: **7994 Eur**
- Atkūrimo sąnaudų (statybos vertės) ir atkuriamosios vertės
nustatymo data: **2013-10-02**
Vidutinė rinkos vertė: **2717 Eur**
Vidutinės rinkos vertės nustatymo būdas: **Atkuriamoji vertė**
Vidutinės rinkos vertės nustatymo data: **2013-10-02**
Kadastro duomenų nustatymo data: **2013-10-02**
- 2.28. **Kiti inžineriniai statiniai - Tvora**
Unikalus daikto numeris: **4400-2116-5084**
Daikto pagrindinė naudojimo paskirtis: **Kiti inžineriniai statiniai**
Žymėjimas plane: **t3**
Statybos pradžios metai: **1972**
Statybos pabaigos metai: **1972**
Baigtumo procentas: **100 %**
Atkūrimo sąnaudos (statybos vertė): **35334 Eur**
Fizinio nusidėvėjimo procentas: **75 %**
Atkuriamoji vertė: **8862 Eur**
- Atkūrimo sąnaudų (statybos vertės) ir atkuriamosios vertės
nustatymo data: **2010-12-03**
Vidutinė rinkos vertė: **8862 Eur**
Vidutinės rinkos vertės nustatymo būdas: **Atkuriamoji vertė**
Vidutinės rinkos vertės nustatymo data: **2010-12-03**
Kadastro duomenų nustatymo data: **2010-07-21**
- 2.29. **Kiti inžineriniai statiniai - Aikštelė**
Unikalus daikto numeris: **4400-2769-3256**
Daikto pagrindinė naudojimo paskirtis: **Kiti inžineriniai statiniai (kiemo įrenginiai)**
Žymėjimas plane: **b14**
Statybos pradžios metai: **2010**
Statybos pabaigos metai: **2013**
Statinio kategorija: **I grupės nesudėtingasis**
Baigtumo procentas: **100 %**
Plotas: **1077.00 kv. m**
Medžiaga: **Betono trinkelės**
Atkūrimo sąnaudos (statybos vertė): **70667 Eur**
Fizinio nusidėvėjimo procentas: **0 %**
Atkuriamoji vertė: **70667 Eur**
- Atkūrimo sąnaudų (statybos vertės) ir atkuriamosios vertės
nustatymo data: **2013-10-02**
Vidutinė rinkos vertė: **24067 Eur**
Vidutinės rinkos vertės nustatymo būdas: **Atkuriamoji vertė**
Vidutinės rinkos vertės nustatymo data: **2013-10-02**
Kadastro duomenų nustatymo data: **2013-10-02**

- 2.30. **Kiti inžineriniai statiniai - Aikštelė**
 Unikalus daikto numeris: **4400-2886-8839**
 Daikto pagrindinė naudojimo paskirtis: **Kiti inžineriniai statiniai**
 Žymėjimas plane: **b15**
 Statybos pradžios metai: **2014**
 Statybos pabaigos metai: **2014**
 Statinio kategorija: **II grupės nesudėtingasis**
 Baigtumo procentas: **100 %**
 Atkūrimo sąnaudos (statybos vertė): **51263 Eur**
 Fizinio nusidėvėjimo procentas: **0 %**
 Atkuriamoji vertė: **51263 Eur**
 Atkūrimo sąnaudų (statybos vertės) ir atkuriamosios vertės
 nustatymo data: **2014-02-06**
 Vidutinė rinkos vertė: **51263 Eur**
 Vidutinės rinkos vertės nustatymo būdas: **Atkuriamoji vertė**
 Vidutinės rinkos vertės nustatymo data: **2014-02-05**
 Kadastro duomenų nustatymo data: **2014-02-05**
- 2.31. **Kiti inžineriniai statiniai - Tvora**
 Unikalus daikto numeris: **4400-2116-5051**
 Daikto pagrindinė naudojimo paskirtis: **Kiti inžineriniai statiniai**
 Žymėjimas plane: **t4-t7**
 Statybos pradžios metai: **1972**
 Statybos pabaigos metai: **1972**
 Baigtumo procentas: **100 %**
 Atkūrimo sąnaudos (statybos vertė): **300915 Eur**
 Fizinio nusidėvėjimo procentas: **75 %**
 Atkuriamoji vertė: **75301 Eur**
 Atkūrimo sąnaudų (statybos vertės) ir atkuriamosios vertės
 nustatymo data: **2010-12-03**
 Vidutinė rinkos vertė: **75301 Eur**
 Vidutinės rinkos vertės nustatymo būdas: **Atkuriamoji vertė**
 Vidutinės rinkos vertės nustatymo data: **2010-12-03**
 Kadastro duomenų nustatymo data: **2010-07-21**
- 2.32. **Kelias - Vidaus kelias**
 Unikalus daikto numeris: **4400-2116-5040**
 Daikto pagrindinė naudojimo paskirtis: **Kelių**
 Žymėjimas plane: **b**
 Statybos pradžios metai: **1972**
 Statybos pabaigos metai: **1972**
 Rekonstravimo pradžios metai: **2015**
 Rekonstravimo pabaigos metai: **2015**
 Statinio kategorija: **II grupės nesudėtingasis**
 Ilgis: **5.553 km**
 Kelio reikšmė: **Vietinės**
 Kelio kategorija: **V**
 Atkūrimo sąnaudos (statybos vertė): **1060340 Eur**
 Fizinio nusidėvėjimo procentas: **75 %**
 Atkuriamoji vertė: **296130 Eur**
 Atkūrimo sąnaudų (statybos vertės) ir atkuriamosios vertės
 nustatymo data: **2015-12-28**
 Vidutinė rinkos vertė: **296130 Eur**
 Vidutinės rinkos vertės nustatymo būdas: **Atkuriamoji vertė**
 Vidutinės rinkos vertės nustatymo data: **2015-12-28**
 Kadastro duomenų nustatymo data: **2015-12-28**
- 2.33. **Vandentiekio tinklai - Vandentiekio vamzdynas**
 Unikalus daikto numeris: **4400-1766-7540**
 Daikto pagrindinė naudojimo paskirtis: **Vandentiekio tinklų**
 Žymėjimas plane: **V**
 Statybos pradžios metai: **2008**
 Statybos pabaigos metai: **2008**
 Baigtumo procentas: **100 %**
 Ilgis: **115.06 m**
 Medžiaga: **Polietilenas**
 Vandentiekio linijos reikšmė: **Skirstomoji (kvartalinė)**
 Atkūrimo sąnaudos (statybos vertė): **7965 Eur**
 Atkuriamoji vertė: **7965 Eur**
 Atkūrimo sąnaudų (statybos vertės) ir atkuriamosios vertės
 nustatymo data: **2008-10-27**
 Vidutinė rinkos vertė: **7965 Eur**
 Vidutinės rinkos vertės nustatymo būdas: **Atkuriamoji vertė**
 Vidutinės rinkos vertės nustatymo data: **2008-10-27**
 Kadastro duomenų nustatymo data: **2008-10-27**
- 2.34. **Vandentiekio tinklai - Vandentiekio vamzdynas**
 Unikalus daikto numeris: **4400-1766-7551**
 Daikto pagrindinė naudojimo paskirtis: **Vandentiekio tinklų**
 Žymėjimas plane: **V,VP**
 Statybos pradžios metai: **2008**
 Statybos pabaigos metai: **2008**
 Baigtumo procentas: **100 %**
 Ilgis: **268.47 m**
 Medžiaga: **Polietilenas**
 Vandentiekio linijos reikšmė: **Skirstomoji (kvartalinė)**
 Atkūrimo sąnaudos (statybos vertė): **24473 Eur**
 Atkuriamoji vertė: **24473 Eur**
 Atkūrimo sąnaudų (statybos vertės) ir atkuriamosios vertės
 nustatymo data: **2008-10-27**
 Vidutinė rinkos vertė: **24473 Eur**
 Vidutinės rinkos vertės nustatymo būdas: **Atkuriamoji vertė**
 Vidutinės rinkos vertės nustatymo data: **2008-10-27**
 Kadastro duomenų nustatymo data: **2008-10-27**
- 2.35. **Šilumos tinklai - Šilumos tiekimo vamzdynas**
 Unikalus daikto numeris: **4400-1766-7520**

- Daikto pagrindinė naudojimo paskirtis: **Šilumos tinklų**
 Statybos pradžios metai: **2008**
 Statybos pabaigos metai: **2008**
 Baigtumo procentas: **100 %**
 Ilgis: **183.15 m**
 Medžiaga: **Plienas**
 Šilumos tiekimo linijos reikšmė: **Skirstomoji (kvartalinė)**
 Atkūrimo sąnaudos (statybos vertė): **42574 Eur**
 Atkuriamoji vertė: **42574 Eur**
 Atkūrimo sąnaudų (statybos vertės) ir atkuriamosios vertės
 nustatymo data: **2008-10-27**
 Vidutinė rinkos vertė: **42574 Eur**
 Vidutinės rinkos vertės nustatymo būdas: **Atkuriamoji vertė**
 Vidutinės rinkos vertės nustatymo data: **2008-10-27**
 Kadastro duomenų nustatymo data: **2008-10-27**
- 2.36. **Nuotekų šalinimo tinklai - Buitinių nuotekų vamzdynas**
 Unikalus daikto numeris: **4400-1766-7534**
 Daikto pagrindinė naudojimo paskirtis: **Nuotekų šalinimo tinklų**
 Žymėjimas plane: **KF**
 Statybos pradžios metai: **2008**
 Statybos pabaigos metai: **2008**
 Baigtumo procentas: **100 %**
 Ilgis: **429.24 m**
 Medžiaga: **Polivinilchloridas**
 Nuotekų linijos reikšmė: **Skirstomoji (kvartalinė)**
 Nuotekų linijos rūšis: **Renkamoji**
 Atkūrimo sąnaudos (statybos vertė): **69798 Eur**
 Atkuriamoji vertė: **69798 Eur**
 Atkūrimo sąnaudų (statybos vertės) ir atkuriamosios vertės
 nustatymo data: **2008-12-05**
 Vidutinė rinkos vertė: **69798 Eur**
 Vidutinės rinkos vertės nustatymo būdas: **Atkuriamoji vertė**
 Vidutinės rinkos vertės nustatymo data: **2008-12-05**
 Kadastro duomenų nustatymo data: **2008-12-05**
- 2.37. **Nuotekų šalinimo tinklai - Buitinių nuotekų vamzdynas**
 Unikalus daikto numeris: **4400-1767-8023**
 Daikto pagrindinė naudojimo paskirtis: **Nuotekų šalinimo tinklų**
 Žymėjimas plane: **KF**
 Statybos pradžios metai: **2008**
 Statybos pabaigos metai: **2008**
 Baigtumo procentas: **100 %**
 Ilgis: **14.72 m**
 Medžiaga: **Polietilenas**
 Nuotekų linijos reikšmė: **Skirstomoji (kvartalinė)**
 Nuotekų linijos rūšis: **Slėginė**
 Atkūrimo sąnaudos (statybos vertė): **9123 Eur**
 Atkuriamoji vertė: **9123 Eur**
 Atkūrimo sąnaudų (statybos vertės) ir atkuriamosios vertės
 nustatymo data: **2008-12-05**
 Vidutinė rinkos vertė: **9123 Eur**
 Vidutinės rinkos vertės nustatymo būdas: **Atkuriamoji vertė**
 Vidutinės rinkos vertės nustatymo data: **2008-12-05**
 Kadastro duomenų nustatymo data: **2008-12-05**
- 2.38. **Nuotekų šalinimo tinklai - Nuotekų tinklai**
 Unikalus daikto numeris: **4400-2789-6993**
 Daikto pagrindinė naudojimo paskirtis: **Nuotekų šalinimo tinklų**
 Žymėjimas plane: **KF1**
 Statybos pradžios metai: **2010**
 Statybos pabaigos metai: **2013**
 Statinio kategorija: **Neypatingasis**
 Baigtumo procentas: **100 %**
 Ilgis: **103.95 m**
 Medžiaga: **Polivinilchloridas**
 Nuotekų linijos reikšmė: **Išvadinė**
 Nuotekų linijos rūšis: **Kolektorinė**
 Atkūrimo sąnaudos (statybos vertė): **9355 Eur**
 Fizinio nusidėvėjimo procentas: **0 %**
 Atkuriamoji vertė: **9355 Eur**
 Atkūrimo sąnaudų (statybos vertės) ir atkuriamosios vertės
 nustatymo data: **2013-10-25**
 Vidutinė rinkos vertė: **9355 Eur**
 Vidutinės rinkos vertės nustatymo būdas: **Atkuriamoji vertė**
 Vidutinės rinkos vertės nustatymo data: **2013-10-25**
 Kadastro duomenų nustatymo data: **2013-10-25**
- 2.39. **Priklausinys: Vandentiekio tinklai - Vandentiekis**
 Priklausanti dalis: **1/1 priklauso žemės sklypui Nr. 0101-0001-0001, aprašytam p. 2.1.**
 Unikalus daikto numeris: **4400-2789-6942**
 Daikto pagrindinė naudojimo paskirtis: **Vandentiekio tinklų**
 Žymėjimas plane: **V1**
 Statybos pradžios metai: **2010**
 Statybos pabaigos metai: **2013**
 Statinio kategorija: **I grupės nesudėtingasis**
 Baigtumo procentas: **100 %**
 Ilgis: **94.79 m**
 Medžiaga: **Polietilenas**
 Vandentiekio linijos reikšmė: **Išvadinė**
 Atkūrimo sąnaudos (statybos vertė): **5677 Eur**
 Fizinio nusidėvėjimo procentas: **0 %**
 Atkuriamoji vertė: **5677 Eur**
 Atkūrimo sąnaudų (statybos vertės) ir atkuriamosios vertės
 nustatymo data: **2013-10-25**
 Vidutinė rinkos vertė: **5677 Eur**

Vidutinės rinkos vertės nustatymo būdas: **Atkuriamoji vertė**
 Vidutinės rinkos vertės nustatymo data: **2013-10-25**
 Kadastro duomenų nustatymo data: **2013-10-25**

- 2.40. Priklausinys: **Šilumos tinklai - Šilumos tinklai**
 Priklausanti dalis: **1/1 priklauso žemės sklypui Nr. 0101-0001-0001, aprašytam p. 2.1.**
 Unikalus daikto numeris: **4400-2789-7025**
 Daikto pagrindinė naudojimo paskirtis: **Šilumos tinklų**
 Žymėjimas plane: **S1**
 Statybos pradžios metai: **2010**
 Statybos pabaigos metai: **2013**
 Statinio kategorija: **II grupės nesudėtingasis**
 Baigtumo procentas: **100 %**
 Ilgis: **121.21 m**
 Medžiaga: **Polietilenas**
 Šilumos tiekimo linijos reikšmė: **Įvadinė**
 Atkūrimo sąnaudų (statybos vertė): **7675 Eur**
 Fizinio nusidėvėjimo procentas: **0 %**
 Atkuriamoji vertė: **7675 Eur**
 Atkūrimo sąnaudų (statybos vertės) ir atkuriamosios vertės
 nustatymo data: **2013-10-25**
 Vidutinė rinkos vertė: **7675 Eur**
 Vidutinės rinkos vertės nustatymo būdas: **Atkuriamoji vertė**
 Vidutinės rinkos vertės nustatymo data: **2013-10-25**
 Kadastro duomenų nustatymo data: **2013-10-25**

3. Daikto priklausiniai iš kito registro: įrašų nėra

4. Nuosavybė:

- 4.1. **Nuosavybės teisė**
 Savininkas: **LIETUVOS RESPUBLIKA, a.k. 111105555**
 Daiktas: **kelias Nr. 4400-2116-5040, aprašytas p. 2.32.**
 Įregistravimo pagrindas: **1992-11-27 Lietuvos Respublikos Vyriausybės nutarimas Nr. 906**
1993-03-09 Perdavimo - priėmimo aktas Nr. 86
2016-06-06 Deklaracija apie statybos užbaigimą / paskirties pakeitimą Nr. VL-475(5.13)
 Įrašas galioja: **Nuo 2016-06-16**
- 4.2. **Nuosavybės teisė**
 Savininkas: **LIETUVOS RESPUBLIKA, a.k. 111105555**
 Daiktas: **kiti statiniai Nr. 4400-2769-3234, aprašyti p. 2.27.**
kiti statiniai Nr. 4400-2769-3256, aprašyti p. 2.29.
vandentiekio tinklai Nr. 4400-2789-6942, aprašyti p. 2.39.
šilumos tinklai Nr. 4400-2789-7025, aprašyti p. 2.40.
nuotekų šalinimo tinklai Nr. 4400-2789-6993, aprašyti p. 2.38.
 Įregistravimo pagrindas: **2014-09-12 Statybos užbaigimo aktas Nr. SUA-00-140212-00343**
 Įrašas galioja: **Nuo 2014-12-12**
- 4.3. **Nuosavybės teisė**
 Savininkas: **LIETUVOS RESPUBLIKA, a.k. 111105555**
 Daiktas: **pastatas Nr. 4400-2769-3223, aprašytas p. 2.23.**
 Įregistravimo pagrindas: **1992-11-27 Lietuvos Respublikos Vyriausybės nutarimas Nr. 906**
1993-02-05 Perdavimo - priėmimo aktas Nr. 79
1993-06-23 Perdavimo - priėmimo aktas Nr. 151
 Įrašas galioja: **Nuo 2014-12-12**
- 4.4. **Nuosavybės teisė**
 Savininkas: **LIETUVOS RESPUBLIKA, a.k. 111105555**
 Daiktas: **kiti statiniai Nr. 4400-2886-8839, aprašyti p. 2.30.**
 Įregistravimo pagrindas: **2014-03-24 Deklaracija apie statybos užbaigimą Nr. VL-69**
 Įrašas galioja: **Nuo 2014-06-09**
- 4.5. **Nuosavybės teisė**
 Savininkas: **LIETUVOS RESPUBLIKA, a.k. 111105555**
 Daiktas: **pastatas Nr. 4400-2191-3117, aprašytas p. 2.14.**
pastatas Nr. 4400-2191-3144, aprašytas p. 2.16.
pastatas Nr. 4400-2191-3160, aprašytas p. 2.15.
pastatas Nr. 4400-2191-3171, aprašytas p. 2.17.
pastatas Nr. 4400-2191-3193, aprašytas p. 2.18.
pastatas Nr. 4400-2191-3206, aprašytas p. 2.19.
pastatas Nr. 4400-2191-3217, aprašytas p. 2.20.
kiti statiniai Nr. 4400-2191-3260, aprašyti p. 2.24.
 Įregistravimo pagrindas: **1993-06-23 Perdavimo - priėmimo aktas Nr. 151**
 Įrašas galioja: **Nuo 2014-02-20**
- 4.6. **Nuosavybės teisė**
 Savininkas: **LIETUVOS RESPUBLIKA, a.k. 111105555**
 Daiktas: **pastatas Nr. 4400-2116-4910, aprašytas p. 2.13.**
pastatas Nr. 4400-2116-5019, aprašytas p. 2.12.
kiti statiniai Nr. 4400-2116-5051, aprašyti p. 2.31.
kiti statiniai Nr. 4400-2116-5084, aprašyti p. 2.28.
 Įregistravimo pagrindas: **1992-11-27 Lietuvos Respublikos Vyriausybės nutarimas Nr. 906**
1993-02-05 Perdavimo - priėmimo aktas Nr. 79
1993-06-23 Perdavimo - priėmimo aktas Nr. 151
 Įrašas galioja: **Nuo 2011-03-31**
- 4.7. **Nuosavybės teisė**
 Savininkas: **LIETUVOS RESPUBLIKA, a.k. 111105555**
 Daiktas: **kiti statiniai Nr. 4400-1765-9128, aprašyti p. 2.25.**
kiti statiniai Nr. 4400-1765-9140, aprašyti p. 2.26.
vandentiekio tinklai Nr. 4400-1766-7540, aprašyti p. 2.33.
vandentiekio tinklai Nr. 4400-1766-7551, aprašyti p. 2.34.
šilumos tinklai Nr. 4400-1766-7520, aprašyti p. 2.35.
nuotekų šalinimo tinklai Nr. 4400-1766-7534, aprašyti p. 2.36.
nuotekų šalinimo tinklai Nr. 4400-1767-8023, aprašyti p. 2.37.
 Įregistravimo pagrindas: **2009-02-09 Statinio pripažinimo tinkamu naudoti aktas Nr. /101/11.4-263**
 Įrašas galioja: **Nuo 2009-08-17**
- 4.8. **Nuosavybės teisė**
 Savininkas: **LIETUVOS RESPUBLIKA, a.k. 111105555**

- Daiktas: **pastatas Nr. 4400-1610-7169, aprašytas p. 2.8.**
pastatas Nr. 4400-1610-7186, aprašytas p. 2.9.
pastatas Nr. 4400-1610-7190, aprašytas p. 2.10.
pastatas Nr. 4400-1610-7203, aprašytas p. 2.11.
 Įregistravimo pagrindas: **1992-11-27 Lietuvos Respublikos Vyriausybės nutarimas Nr. 906**
1993-02-05 Perdavimo - priėmimo aktas Nr. 79
1993-06-23 Perdavimo - priėmimo aktas Nr. 151
 Įrašas galioja: **Nuo 2008-10-17**
- 4.9. **Nuosavybės teisė**
 Savininkas: **LIETUVOS RESPUBLIKA, a.k. 111105555**
 Daiktas: **pastatas Nr. 4400-1486-7260, aprašytas p. 2.3.**
pastatas Nr. 4400-1486-7274, aprašytas p. 2.4.
pastatas Nr. 4400-1486-7280, aprašytas p. 2.5.
pastatas Nr. 4400-1486-7291, aprašytas p. 2.6.
pastatas Nr. 4400-1486-7315, aprašytas p. 2.7.
 Įregistravimo pagrindas: **2000-03-24 Įsakymas Nr. 306**
2000-11-22 Perdavimo - priėmimo aktas
 Įrašas galioja: **Nuo 2008-07-02**
- 4.10. **Nuosavybės teisė**
 Savininkas: **LIETUVOS RESPUBLIKA, a.k. 111105555**
 Daiktas: **pastatas Nr. 4400-0826-3505, aprašytas p. 2.2.**
 Įregistravimo pagrindas: **1993-02-05 Perdavimo - priėmimo aktas Nr. 79**
2000-03-24 Įsakymas Nr. 306
Perdavimo - priėmimo aktas Nr. 16
 Įrašas galioja: **Nuo 2006-12-07**
- 4.11. **Nuosavybės teisė**
 Savininkas: **LIETUVOS RESPUBLIKA, a.k. 111105555**
 Daiktas: **žemės sklypas Nr. 0101-0001-0001, aprašytas p. 2.1.**
 Įregistravimo pagrindas: **2002-04-30 Apskritis viršininko įsakymas Nr. 1507-01**
 Įrašas galioja: **Nuo 2002-09-17**
- 5. Valstybės ir savivaldybių žemės patikėjimo teisė:**
- 5.1. **Valstybinės žemės patikėjimo teisė**
 Patikėtinis: **Nacionalinė žemės tarnyba prie Aplinkos ministerijos, a.k. 188704927**
 Daiktas: **žemės sklypas Nr. 0101-0001-0001, aprašytas p. 2.1.**
 Įregistravimo pagrindas: **Žemės įstatymo pakeitimo ir papildymo įstatymas Nr. XI-912, 2010 m. birželio 18 d.**
 Įrašas galioja: **Nuo 2010-07-01**
- 6. Kitos daiktinės teisės:**
- 6.1. **Turto patikėjimo teisė**
 Patikėtinis: **Lietuvos kariuomenė, a.k. 188732677**
 Daiktas: **kelias Nr. 4400-2116-5040, aprašytas p. 2.32.**
 Įregistravimo pagrindas: **1992-11-27 Lietuvos Respublikos Vyriausybės nutarimas Nr. 906**
1993-03-09 Perdavimo - priėmimo aktas Nr. 86
2016-06-06 Deklaracija apie statybos užbaigimą / paskirties pakeitimą Nr. VL-475(5.13)
 Įrašas galioja: **Nuo 2016-06-16**
- 6.2. **Turto patikėjimo teisė**
 Patikėtinis: **Lietuvos kariuomenė, a.k. 188732677**
 Daiktas: **kiti statiniai Nr. 4400-2769-3234, aprašyti p. 2.27.**
kiti statiniai Nr. 4400-2769-3256, aprašyti p. 2.29.
vandentiekio tinklai Nr. 4400-2789-6942, aprašyti p. 2.39.
šilumos tinklai Nr. 4400-2789-7025, aprašyti p. 2.40.
nuotekų šalinimo tinklai Nr. 4400-2789-6993, aprašyti p. 2.38.
 Įregistravimo pagrindas: **2014-09-12 Statybos užbaigimo aktas Nr. SUA-00-140212-00343**
 Įrašas galioja: **Nuo 2014-12-12**
- 6.3. **Turto patikėjimo teisė**
 Patikėtinis: **Lietuvos kariuomenė, a.k. 188732677**
 Daiktas: **pastatas Nr. 4400-2769-3223, aprašytas p. 2.23.**
 Įregistravimo pagrindas: **1992-11-27 Lietuvos Respublikos Vyriausybės nutarimas Nr. 906**
1993-02-05 Perdavimo - priėmimo aktas Nr. 79
1993-06-23 Perdavimo - priėmimo aktas Nr. 151
2014-09-12 Statybos užbaigimo aktas Nr. SUA-00-140212-00343
 Įrašas galioja: **Nuo 2014-12-12**
- 6.4. **Turto patikėjimo teisė**
 Patikėtinis: **Lietuvos kariuomenė, a.k. 188732677**
 Daiktas: **kiti statiniai Nr. 4400-2886-8839, aprašyti p. 2.30.**
 Įregistravimo pagrindas: **2014-03-24 Deklaracija apie statybos užbaigimą Nr. VL-69**
 Įrašas galioja: **Nuo 2014-06-09**
- 6.5. **Turto patikėjimo teisė**
 Patikėtinis: **Lietuvos kariuomenė, a.k. 188732677**
 Daiktas: **pastatas Nr. 4400-2191-3117, aprašytas p. 2.14.**
pastatas Nr. 4400-2191-3144, aprašytas p. 2.16.
pastatas Nr. 4400-2191-3160, aprašytas p. 2.15.
pastatas Nr. 4400-2191-3171, aprašytas p. 2.17.
pastatas Nr. 4400-2191-3193, aprašytas p. 2.18.
pastatas Nr. 4400-2191-3206, aprašytas p. 2.19.
pastatas Nr. 4400-2191-3217, aprašytas p. 2.20.
kiti statiniai Nr. 4400-2191-3260, aprašyti p. 2.24.
 Įregistravimo pagrindas: **1993-06-23 Perdavimo - priėmimo aktas Nr. 151**
 Įrašas galioja: **Nuo 2014-02-20**
- 6.6. **Turto patikėjimo teisė**
 Patikėtinis: **Lietuvos kariuomenė, a.k. 188732677**
 Daiktas: **pastatas Nr. 4400-2116-4910, aprašytas p. 2.13.**
pastatas Nr. 4400-2116-5019, aprašytas p. 2.12.
kiti statiniai Nr. 4400-2116-5051, aprašyti p. 2.31.
kiti statiniai Nr. 4400-2116-5084, aprašyti p. 2.28.
 Įregistravimo pagrindas: **1992-11-27 Lietuvos Respublikos Vyriausybės nutarimas Nr. 906**
1993-02-05 Perdavimo - priėmimo aktas Nr. 79
1993-06-23 Perdavimo - priėmimo aktas Nr. 151

[rašas galioja: Nuo 2011-03-31

- 6.7. **Turto patikėjimo teisė**
 Patikėtinis: Lietuvos kariuomenė, a.k. 188732677
 Daiktas: kiti statiniai Nr. 4400-1765-9128, aprašyti p. 2.25.
 kiti statiniai Nr. 4400-1765-9140, aprašyti p. 2.26.
 vandentiekio tinklai Nr. 4400-1766-7540, aprašyti p. 2.33.
 vandentiekio tinklai Nr. 4400-1766-7551, aprašyti p. 2.34.
 šilumos tinklai Nr. 4400-1766-7520, aprašyti p. 2.35.
 nuotekų šalinimo tinklai Nr. 4400-1766-7534, aprašyti p. 2.36.
 nuotekų šalinimo tinklai Nr. 4400-1767-8023, aprašyti p. 2.37.
 [registravimo pagrindas: 2009-02-09 Statinio pripažinimo tinkamu naudoti aktas Nr. /101/11.4-263
 [rašas galioja: Nuo 2009-08-17

- 6.8. **Turto patikėjimo teisė**
 Patikėtinis: Lietuvos kariuomenė, a.k. 188732677
 Daiktas: pastatas Nr. 4400-1610-7169, aprašytas p. 2.8.
 pastatas Nr. 4400-1610-7186, aprašytas p. 2.9.
 pastatas Nr. 4400-1610-7190, aprašytas p. 2.10.
 pastatas Nr. 4400-1610-7203, aprašytas p. 2.11.
 [registravimo pagrindas: 1992-11-27 Lietuvos Respublikos Vyriausybės nutarimas Nr. 906
 1993-02-05 Perdavimo - priėmimo aktas Nr. 79
 1993-06-23 Perdavimo - priėmimo aktas Nr. 151
 [rašas galioja: Nuo 2008-10-17

- 6.9. **Turto patikėjimo teisė**
 Patikėtinis: Lietuvos kariuomenė, a.k. 188732677
 Daiktas: pastatas Nr. 4400-1486-7260, aprašytas p. 2.3.
 pastatas Nr. 4400-1486-7274, aprašytas p. 2.4.
 pastatas Nr. 4400-1486-7280, aprašytas p. 2.5.
 pastatas Nr. 4400-1486-7291, aprašytas p. 2.6.
 pastatas Nr. 4400-1486-7315, aprašytas p. 2.7.
 [registravimo pagrindas: 2000-03-24 Įsakymas Nr. 306
 2000-11-22 Perdavimo - priėmimo aktas
 [rašas galioja: Nuo 2008-07-02

- 6.10. **Turto patikėjimo teisė**
 Patikėtinis: Lietuvos kariuomenė, a.k. 188732677
 Daiktas: pastatas Nr. 4400-0826-3505, aprašytas p. 2.2.
 [registravimo pagrindas: 1993-02-05 Perdavimo - priėmimo aktas Nr. 79
 2000-03-24 Įsakymas Nr. 306
 Perdavimo - priėmimo aktas Nr. 16
 [rašas galioja: Nuo 2006-12-07

7. Juridiniai faktai:

- 7.1. **Sudaryta panaudos sutartis**
 Panaudos gavėjas: Lietuvos Respublikos krašto apsaugos ministerija, a.k. 188602751
 Daiktas: žemės sklypas Nr. 0101-0001-0001, aprašytas p. 2.1.
 [registravimo pagrindas: 2002-11-08 Panaudos sutartis Nr. 84
 Plotas: 150.9708 ha
 [rašas galioja: Nuo 2002-11-08
 Terminas: Nuo 2002-11-08 iki 2101-11-07

8. Žymos:

- 8.1. **Teritorija, kurioje taikomos SŽNS, neįregistruota Nekilnojamojo turto registre: elektros tinklų apsaugos zonos (III skyrius, ketvirtasis skirsnis)**
 Daiktas: žemės sklypas Nr. 0101-0001-0001, aprašytas p. 2.1.
 [registravimo pagrindas: 2019-06-06 Lietuvos Respublikos specialiųjų žemės naudojimo sąlygų įstatymas Nr. XIII-2166
 2019-12-19 Lietuvos Respublikos žemės ūkio ministro įsakymas Nr. 3D-711
 [rašas galioja: Nuo 2023-01-01

9. Teritorijos, kuriose taikomos SŽNS, įrašytos į NTK kadastro duomenų byloje įrašytų duomenų pagrindu: įrašų nėra**10. Daikto registravimas ir kadastro žymos:**

- 10.1. **Nustatyti nauji kadastro duomenys, kurie neįrašyti į kadastrą (kadastro žyma)**
 Duomenis nustatė: AIVARAS ORŽEKAUSKAS
 Daiktas: kiti statiniai Nr. 4400-2116-5051, aprašyti p. 2.31.
 [registravimo pagrindas: 2014-10-01 Kvalifikacijos pažymėjimas Nr. 2M-M-2128
 2023-07-21 Nekilnojamojo daikto kadastro duomenų byla
 [rašas galioja: Nuo 2023-07-28
- 10.2. **Kadastro duomenų tikslinimas (daikto registravimas)**
 Daiktas: žemės sklypas Nr. 0101-0001-0001, aprašytas p. 2.1.
 [registravimo pagrindas: 2023-02-17 Nekilnojamojo daikto kadastro duomenų byla
 2023-07-03 Nacionalinės žemės tarnybos teritorinio skyriaus vedėjo sprendimas Nr. 49SK-659-(14.49.109 E.)
 [rašas galioja: Nuo 2023-07-05
- 10.3. **Kadastrinius matavimus atliko (kadastro žyma)**
 RIČARDAS MINEVIČIUS
 Daiktas: žemės sklypas Nr. 0101-0001-0001, aprašytas p. 2.1.
 [registravimo pagrindas: 2008-05-20 Kvalifikacijos pažymėjimas Nr. 2M-M-137
 2023-02-17 Nekilnojamojo daikto kadastro duomenų byla
 [rašas galioja: Nuo 2023-07-05
- 10.4. **Parengta deklaracija apie statybos užbaigimą (kadastro žyma)**
 Daiktas: pastatas Nr. 4400-2191-3206, aprašytas p. 2.19.
 [registravimo pagrindas: 2023-02-15 Informacinės sistemos "Infostatyba" pranešimas Nr. ARCCR-00-230215-02172
 Aprašymas: Griovimas
 [rašas galioja: Nuo 2023-02-17
- 10.5. **Parengta deklaracija apie statybos užbaigimą (kadastro žyma)**
 Daiktas: pastatas Nr. 4400-2191-3171, aprašytas p. 2.17.
 [registravimo pagrindas: 2023-02-15 Informacinės sistemos "Infostatyba" pranešimas Nr. ARCCR-00-230215-02172

- Aprašymas: **Griovimas**
[rašas galioja: **Nuo 2023-02-15**
- 10.6. **Nustatyti nauji kadastro duomenys, kurie neįrašyti į kadastrą (kadastro žyma)**
Duomenis nustatė: **BARTOŠ JACHIMOVIC**
Daiktas: **pastatas Nr. 4400-2191-3206, aprašytas p. 2.19.**
[registravimo pagrindas: **2016-10-18 Kvalifikacijos pažymėjimas Nr. 2M-M-2464**
2022-12-17 Nekilnojamojo daikto kadastro duomenų byla
[rašas galioja: **Nuo 2023-02-10**
- 10.7. **Nustatyti nauji kadastro duomenys, kurie neįrašyti į kadastrą (kadastro žyma)**
Duomenis nustatė: **BARTOŠ JACHIMOVIC**
Daiktas: **pastatas Nr. 4400-2191-3171, aprašytas p. 2.17.**
[registravimo pagrindas: **2016-10-18 Kvalifikacijos pažymėjimas Nr. 2M-M-2464**
2022-12-17 Nekilnojamojo daikto kadastro duomenų byla
[rašas galioja: **Nuo 2022-12-28**
- 10.8. **Nustatyti nauji kadastro duomenys, kurie neįrašyti į kadastrą (kadastro žyma)**
Duomenis nustatė: **BARTOŠ JACHIMOVIC**
Daiktas: **pastatas Nr. 4400-2191-3217, aprašytas p. 2.20.**
[registravimo pagrindas: **2016-10-18 Kvalifikacijos pažymėjimas Nr. 2M-M-2464**
2022-12-17 Nekilnojamojo daikto kadastro duomenų byla
[rašas galioja: **Nuo 2022-12-27**
- 10.9. **Išduotas pastato (jo dalies) energinio naudingumo sertifikatas (kadastro žyma)**
Daiktas: **pastatas Nr. 4400-0826-3505, aprašytas p. 2.2.**
[registravimo pagrindas: **2018-10-11 Pranešimas apie energinio naudingumo sertifikato išdavimą**
Nr. AD-0346-00572/1
[rašas galioja: **Nuo 2018-10-11**
Terminas: **Nuo 2018-10-11 iki 2028-10-11**
- 10.10. **Rekonstrukcija (daikto registravimas)**
Daiktas: **pastatas Nr. 4400-0826-3505, aprašytas p. 2.2.**
[registravimo pagrindas: **2018-07-23 Nekilnojamojo daikto kadastro duomenų byla**
2018-09-12 Statybos užbaigimo aktas Nr. ACCA-100-180912-00306
[rašas galioja: **Nuo 2018-09-27**
- 10.11. **Kadastrinius matavimus atliko (kadastro žyma)**
MONIKA ŠEDUIKĖ
Daiktas: **pastatas Nr. 4400-0826-3505, aprašytas p. 2.2.**
[registravimo pagrindas: **2016-06-02 Kvalifikacijos pažymėjimas Nr. 2M-M-2429**
2018-07-23 Nekilnojamojo daikto kadastro duomenų byla
[rašas galioja: **Nuo 2018-09-27**
- 10.12. **Rekonstrukcija (daikto registravimas)**
Daiktas: **kelias Nr. 4400-2116-5040, aprašytas p. 2.32.**
[registravimo pagrindas: **2015-12-28 Nekilnojamojo daikto kadastro duomenų byla**
2016-06-06 Deklaracija apie statybos užbaigimą / paskirties pakeitimą Nr. VL-475(5.13)
[rašas galioja: **Nuo 2016-06-15**
- 10.13. **Kadastrinius matavimus atliko (kadastro žyma)**
MARTYNAS KLIMANSKAS
Daiktas: **kelias Nr. 4400-2116-5040, aprašytas p. 2.32.**
[registravimo pagrindas: **2015-12-28 Nekilnojamojo daikto kadastro duomenų byla**
Kvalifikacijos pažymėjimas Nr. 2M-M-1744
[rašas galioja: **Nuo 2016-06-15**
- 10.14. **Suformuotas naujas (daikto registravimas)**
Daiktas: **kiti statiniai Nr. 4400-2769-3234, aprašyti p. 2.27.**
kiti statiniai Nr. 4400-2769-3256, aprašyti p. 2.29.
[registravimo pagrindas: **2013-10-02 Nekilnojamojo daikto kadastro duomenų byla**
2014-09-12 Statybos užbaigimo aktas Nr. SUA-00-140212-00343
[rašas galioja: **Nuo 2014-12-10**
- 10.15. **Suformuotas sujungimo būdu (daikto registravimas)**
Daiktas: **pastatas Nr. 4400-2769-3223, aprašytas p. 2.23.**
[registravimo pagrindas: **2013-10-02 Nekilnojamojo daikto kadastro duomenų byla**
2014-09-12 Statybos užbaigimo aktas Nr. SUA-00-140212-00343
[rašas galioja: **Nuo 2014-12-10**
- 10.16. **Kadastrinius matavimus atliko (kadastro žyma)**
UAB "Insignis", a.k. 301980546
Daiktas: **pastatas Nr. 4400-2769-3223, aprašytas p. 2.23.**
kiti statiniai Nr. 4400-2769-3234, aprašyti p. 2.27.
kiti statiniai Nr. 4400-2769-3256, aprašyti p. 2.29.
[registravimo pagrindas: **2013-10-02 Nekilnojamojo daikto kadastro duomenų byla**
Kvalifikacijos pažymėjimas Nr. 2M-M-338
[rašas galioja: **Nuo 2014-12-10**
- 10.17. **Suformuotas naujas (daikto registravimas)**
Daiktas: **vandentiekio tinklai Nr. 4400-2789-6942, aprašyti p. 2.39.**
šilumos tinklai Nr. 4400-2789-7025, aprašyti p. 2.40.
nuotekų šalinimo tinklai Nr. 4400-2789-6993, aprašyti p. 2.38.
[registravimo pagrindas: **2013-10-25 Nekilnojamojo daikto kadastro duomenų byla**
2014-09-12 Statybos užbaigimo aktas Nr. SUA-00-140212-00343
[rašas galioja: **Nuo 2014-12-01**
- 10.18. **Kadastrinius matavimus atliko (kadastro žyma)**
UAB "Insignis", a.k. 301980546
Daiktas: **vandentiekio tinklai Nr. 4400-2789-6942, aprašyti p. 2.39.**
šilumos tinklai Nr. 4400-2789-7025, aprašyti p. 2.40.
nuotekų šalinimo tinklai Nr. 4400-2789-6993, aprašyti p. 2.38.
[registravimo pagrindas: **2013-10-25 Nekilnojamojo daikto kadastro duomenų byla**
Kvalifikacijos pažymėjimas Nr. 2M-M-409
[rašas galioja: **Nuo 2014-12-01**
- 10.19. **Išduotas pastato (jo dalies) energinio naudingumo sertifikatas (kadastro žyma)**
Daiktas: **pastatas Nr. 4400-2769-3223, aprašytas p. 2.23.**
[registravimo pagrindas: **2014-07-08 Pranešimas apie energinio naudingumo sertifikato išdavimą**
Nr. SP-0108-0286/0
[rašas galioja: **Nuo 2014-07-08**

Terminas: Nuo 2013-10-21 iki 2023-10-21

- 10.20. **Kadastrinius matavimus atliko (kadastro žyma)**
UAB "MJR group", a.k. 301815669
 Daiktas: kiti statiniai Nr. 4400-2886-8839, aprašyti p. 2.30.
 [registravimo pagrindas: 2014-02-05 Nekilnojamojo daikto kadastro duomenų byla
Kvalifikacijos pažymėjimas Nr. 2M-M-338
 [rašas galioja: Nuo 2014-06-04
- 10.21. **Suformuotas naujas (daikto registravimas)**
 Daiktas: kiti statiniai Nr. 4400-2886-8839, aprašyti p. 2.30.
 [registravimo pagrindas: 2014-02-05 Nekilnojamojo daikto kadastro duomenų byla
2014-03-24 Deklaracija apie statybos užbaigimą Nr. VL-69
 [rašas galioja: Nuo 2014-06-04
- 10.22. **Kadastrinius matavimus atliko (kadastro žyma)**
UAB "GEOTECHA", a.k. 300568109
 Daiktas: pastatas Nr. 4400-2191-3117, aprašytas p. 2.14.
 pastatas Nr. 4400-2191-3144, aprašytas p. 2.16.
 pastatas Nr. 4400-2191-3160, aprašytas p. 2.15.
 pastatas Nr. 4400-2191-3171, aprašytas p. 2.17.
 pastatas Nr. 4400-2191-3193, aprašytas p. 2.18.
 pastatas Nr. 4400-2191-3206, aprašytas p. 2.19.
 pastatas Nr. 4400-2191-3217, aprašytas p. 2.20.
 kiti statiniai Nr. 4400-2191-3260, aprašyti p. 2.24.
 [registravimo pagrindas: 2011-05-27 Nekilnojamojo daikto kadastro duomenų byla
Kvalifikacijos pažymėjimas Nr. 2M-ME-297
 [rašas galioja: Nuo 2014-02-03
- 10.23. **Suformuotas naujas (daikto registravimas)**
 Daiktas: pastatas Nr. 4400-2191-3117, aprašytas p. 2.14.
 pastatas Nr. 4400-2191-3144, aprašytas p. 2.16.
 pastatas Nr. 4400-2191-3160, aprašytas p. 2.15.
 pastatas Nr. 4400-2191-3171, aprašytas p. 2.17.
 pastatas Nr. 4400-2191-3193, aprašytas p. 2.18.
 pastatas Nr. 4400-2191-3206, aprašytas p. 2.19.
 pastatas Nr. 4400-2191-3217, aprašytas p. 2.20.
 kiti statiniai Nr. 4400-2191-3260, aprašyti p. 2.24.
 [registravimo pagrindas: 1993-06-23 Perdavimo - priėmimo aktas Nr. 151
 2000-11-22 Perdavimo - priėmimo aktas
 2011-05-27 Nekilnojamojo daikto kadastro duomenų byla
 [rašas galioja: Nuo 2014-02-03
- 10.24. **Suformuotas naujas (daikto registravimas)**
 Daiktas: kelias Nr. 4400-2116-5040, aprašytas p. 2.32.
 [registravimo pagrindas: 1993-03-09 Perdavimo - priėmimo aktas Nr. 86
 2010-07-21 Nekilnojamojo daikto kadastro duomenų byla
 [rašas galioja: Nuo 2012-02-10
- 10.25. **Kadastrinius matavimus atliko (kadastro žyma)**
UAB "GEOTECHA", a.k. 300568109
 Daiktas: pastatas Nr. 4400-2116-4910, aprašytas p. 2.13.
 pastatas Nr. 4400-2116-5019, aprašytas p. 2.12.
 kiti statiniai Nr. 4400-2116-5051, aprašyti p. 2.31.
 kiti statiniai Nr. 4400-2116-5084, aprašyti p. 2.28.
 [registravimo pagrindas: 2010-07-21 Nekilnojamojo daikto kadastro duomenų byla
Kvalifikacijos pažymėjimas Nr. 2M-ME-297
Licencija Nr. G-1060-(780)
 [rašas galioja: Nuo 2011-03-30
- 10.26. **Suformuotas naujas (daikto registravimas)**
 Daiktas: pastatas Nr. 4400-2116-4910, aprašytas p. 2.13.
 pastatas Nr. 4400-2116-5019, aprašytas p. 2.12.
 kiti statiniai Nr. 4400-2116-5051, aprašyti p. 2.31.
 kiti statiniai Nr. 4400-2116-5084, aprašyti p. 2.28.
 [registravimo pagrindas: 2000-11-22 Perdavimo - priėmimo aktas
 2010-07-21 Nekilnojamojo daikto kadastro duomenų byla
 [rašas galioja: Nuo 2011-03-30
- 10.27. **Kadastrinius matavimus atliko (kadastro žyma)**
UAB "GEOMETRA", a.k. 160297055
 Daiktas: nuotekų šalinimo tinklai Nr. 4400-1766-7534, aprašyti p. 2.36.
 nuotekų šalinimo tinklai Nr. 4400-1767-8023, aprašyti p. 2.37.
 [registravimo pagrindas: 2008-12-05 Nekilnojamojo daikto kadastro duomenų byla
 [rašas galioja: Nuo 2009-08-14
- 10.28. **Kadastrinius matavimus atliko (kadastro žyma)**
UAB "GEOMETRA", a.k. 160297055
 Daiktas: kiti statiniai Nr. 4400-1765-9128, aprašyti p. 2.25.
 kiti statiniai Nr. 4400-1765-9140, aprašyti p. 2.26.
 [registravimo pagrindas: 2008-12-05 Nekilnojamojo daikto kadastro duomenų byla
Kvalifikacijos pažymėjimas Nr. 2M-ME-17
Licencija Nr. 75G-593
 [rašas galioja: Nuo 2009-08-12
- 10.29. **Suformuotas naujas (daikto registravimas)**
 Daiktas: nuotekų šalinimo tinklai Nr. 4400-1766-7534, aprašyti p. 2.36.
 nuotekų šalinimo tinklai Nr. 4400-1767-8023, aprašyti p. 2.37.
 [registravimo pagrindas: 2008-12-05 Nekilnojamojo daikto kadastro duomenų byla
 2009-02-09 Pripažinimo tinkamu naudoti aktas Nr. /101/11.4-263
 [rašas galioja: Nuo 2009-08-12
- 10.30. **Suformuotas naujas (daikto registravimas)**
 Daiktas: vandentiekio tinklai Nr. 4400-1766-7540, aprašyti p. 2.33.
 vandentiekio tinklai Nr. 4400-1766-7551, aprašyti p. 2.34.
 šilumos tinklai Nr. 4400-1766-7520, aprašyti p. 2.35.
 [registravimo pagrindas: 2008-10-27 Nekilnojamojo daikto kadastro duomenų byla
 2009-02-09 Pripažinimo tinkamu naudoti aktas Nr. /101/11.4-263
 [rašas galioja: Nuo 2009-08-06

- 10.31. **Kadastrinius matavimus atliko (kadastro žyma)**
UAB "GEOMETRA", a.k. 160297055
Daiktas: vandentiekio tinklai Nr. 4400-1766-7540, aprašyti p. 2.33.
vandentiekio tinklai Nr. 4400-1766-7551, aprašyti p. 2.34.
šilumos tinklai Nr. 4400-1766-7520, aprašyti p. 2.35.
Įregistravimo pagrindas: 2008-10-27 Nekilnojamojo daikto kadastro duomenų byla
Įrašas galioja: Nuo 2009-08-04
- 10.32. **Suformuotas naujas (daikto registravimas)**
Daiktas: kiti statiniai Nr. 4400-1765-9128, aprašyti p. 2.25.
kiti statiniai Nr. 4400-1765-9140, aprašyti p. 2.26.
Įregistravimo pagrindas: 2008-12-05 Nekilnojamojo daikto kadastro duomenų byla
2009-02-09 Statinio pripažinimo tinkamu naudoti aktas Nr. /101/11.4-263
Įrašas galioja: Nuo 2009-08-04
- 10.33. **Kadastrinius matavimus atliko (kadastro žyma)**
Valstybės įmonė Registrų centras, a.k. 124110246
Daiktas: pastatas Nr. 4400-1610-7169, aprašytas p. 2.8.
pastatas Nr. 4400-1610-7186, aprašytas p. 2.9.
pastatas Nr. 4400-1610-7190, aprašytas p. 2.10.
pastatas Nr. 4400-1610-7203, aprašytas p. 2.11.
Įregistravimo pagrindas: 2008-06-27 Nekilnojamojo daikto kadastro duomenų byla
Įrašas galioja: Nuo 2008-10-09

11. Duomenys apie įregistruotas teritorijas, kuriose taikomos specialiosios žemės naudojimo sąlygos:

- 11.1. Teritorijos pavadinimas: **Skirstomųjų dujotiekių apsaugos zonos (III skyrius, šeštasis skirsnis)**
Teritorijos unikalus numeris: **100263515**
Įregistravimo pagrindas: **Lietuvos Respublikos energetikos ministerija; 2022-10-21 Įsakymas dėl energetikos ministro 2022 m. sausio 25 d. įsakymo Nr. 1-36 "Dėl Vilniaus-Grigiškių skirstomųjų dujotiekių teritorijų plano patvirtinimo" pakeitimo Nr. 1-321**
Įregistravimo data: **2022-02-09**
Duomenų pakeitimo pagrindas: **AB "Energijos skirstymo operatorius"; 2022-01-25 Kampinė g. 15, Didžioji Riešė, Riešės sen., Vilniaus r. sav. Nr. D7A1206593**
Duomenų pakeitimo data: **2023-01-24**
Žemės sklypo plotas, patenkantis į Teritoriją: **3 kv. m, nuo 2023-07-07**
- 11.2. Teritorijos pavadinimas: **Elektros tinklų apsaugos zonos (III skyrius, ketvirtasis skirsnis)**
Teritorijos unikalus numeris: **100406940**
Įregistravimo pagrindas: **AB "Energijos skirstymo operatorius"; 2023-08-11 Sandėliavimo statinio, Pagubės g. 63, Vilnius, Vilniaus m. sav., prijungimas prie skirstomųjų elektros tinklų Nr. E1N1336777**
Įregistravimo data: **2023-08-11**
Žemės sklypo plotas, patenkantis į Teritoriją: **426 kv. m, nuo 2023-08-11**
- 11.3. Teritorijos pavadinimas: **Elektros tinklų apsaugos zonos (III skyrius, ketvirtasis skirsnis)**
Teritorijos unikalus numeris: **100407203**
Įregistravimo pagrindas: **AB "Energijos skirstymo operatorius"; 2023-08-11 Sandėliavimo statinio, Pagubės g. 63, Vilnius, Vilniaus m. sav., prijungimas prie skirstomųjų elektros tinklų Nr. E1N1336777**
Įregistravimo data: **2023-08-18**
Žemės sklypo plotas, patenkantis į Teritoriją: **146 kv. m, nuo 2023-08-18**
- 11.4. Teritorijos pavadinimas: **Elektroninių ryšių tinklų elektroninių ryšių infrastruktūros apsaugos zonos (III skyrius, vienuoliktasis skirsnis)**
Teritorijos unikalus numeris: **100387472**
Įregistravimo pagrindas: **Lietuvos Respublikos susisiekimo ministerija; 2023-01-30 LR susisiekimo ministro įsakymas Dėl Kertinio valstybės telekomunikacijų centro patikėjimo teise valdomu elektroniniu ryšiu tinklu Nr. 3-26**
Įregistravimo data: **2023-02-16**
Žemės sklypo plotas, patenkantis į Teritoriją: **47 kv. m, nuo 2023-07-07**

12. Registro pastabos ir nuorodos:

Žemės sklypo pagrindinė tikslinė naudojimo paskirtis - kitai paskirčiai (karinio dalinio pastatams eksploatuoti). Laikytis Verkių regioninio parko nuostatų. Neleidžiama dalimis parduoti, išnuomoti, įkeisti, dovanoti žemės sklypo, išskyrus atvejus, kai keičiamos gretimų valdų ribos. Statiniai - Registro NR. 10/312720. Kadastrinių matavimų 2010-07-21 duomenimis tvoros (unikalus Nr. 4400-2116-5051) dalis užfiksuota nesuformuotame žemės sklype.

13. Kita informacija: įrašų nėra**14. Informacija apie duomenų sandoriui tikslinimą: įrašų nėra**

Dokumentą atspausdino

TOMAS KAZLAUSKAS

VALSTYBINĖS ŽEMĖS PANAUDOS
SUTARTIS *№ 84*
2002 m. *lapkričio* *8* d.
Vilnius

Mes, Vilniaus apskrities viršininkas *Gediminas Adolfas Paviržis*, veikiantis pagal Lietuvos Respublikos apskrities valdymo įstatymą, Lietuvos Respublikos žemės įstatymą, toliau vadinamas *panaudos davėju*, ir Lietuvos Respublikos krašto apsaugos ministerija, identifikavimo kodas - *8860275*, buveinės adresas – *Totorių g. 25/3, Vilnius*, toliau vadinama *panaudos gavėju*, atstovaujama *Algirdo Balandos, a.k. 34110030028*, gyv. *Smalinės g. 1 - 8, Vilniuje*, veikiančio pagal *2002-06-03 įgaliojimą Nr.12-01-11-2461*, sudarėme šią sutartį:

1. Panaudos davėjas, vadovaudamasis Vilniaus apskrities viršininko *2002-11-08* įsakymu Nr. *4432-01*.....

suteikė naudotis panaudos gavėjui *1509708 kv.m (vieno milijono penkių šimtų devynių tūkstančių septynių šimtų aštuonių kvadratinų metrų)* ploto žemės sklypą, kadastro Nr. *0101/0001:1*, esantį *Raudondvario kaime, Vilniuje*.

2. Žemės sklypas suteikiamas naudotis *devyniasdešimt devyneriems metams*, skaičiuojant nuo šios sutarties pasirašymo dienos.

3. Suteikiamo naudotis žemės sklypo pagrindinė tikslinė naudojimo paskirtis ir ūkinės veiklos būdas: *kitai paskirčiai (karinio dalinio pastatams eksploatuoti)*.

4. Suteiktame naudotis sklype esančių valstybei ar kitiems asmenims nuosavybės teise priklausančių pastatų (statinių, įrenginių) naudojimo sąlygos: *nėra*.

5. Statant pastatus (statinius, įrenginius) suteiktame naudotis sklype būtina laikytis įstatymų, jų lydymųjų teisės aktų ir Vilniaus apskrities viršininko administracijos įsakymų reikalavimų.

6. Panaudos gavėjas privalo laikytis žemės naudojimo sąlygų, patvirtintų Lietuvos Respublikos Vyriausybės 1992-05-12 nutarimu Nr.343 (su vėlesniais pakeitimais), dėl einančių per sklypą arba šalia sklypo bendro naudojimo inžinerinių tinklų:

6.1. šilumos ir karšto vandens tiekimo – *nėra*;

6.2. elektros linijų - *pagal VI sk.*;

6.3. dujotiekio – *nėra*;

6.4. vandentiekio, lietaus ir fekalinės kanalizacijos - *nėra*;

6.5. ryšių linijų – *nėra*.

7. Panaudos gavėjas įsipareigoja naudoti šį sklypą tokiomis sąlygomis:

7.1. suteiktoje naudotis žemėje esančių požeminio bei paviršinio vandens, naudingųjų iškasenų (išskyrus gintarą, naftą, dujas ir kvarcinį smėlį) naudojimo sąlygos: *nėra*;

7.2. specialiosios žemės ir miško naudojimo sąlygos: *nacionaliniai ir regioniniai parkai (XXXIV sk.), kraštovaizdžio draustiniai (XXXV sk.); laikytis Verkių regionio parko nuostatų; neleidiama dalimis parduoti, išnuomoti, įkeisti, dovanoti žemės sklypo, išskyrus tuos atvejus, kai keičiamos gretimų valdų ribos*;

7.3. architektūriniai - urbanistiniai apribojimai ir sąlygos: *pastatų aukštingumas - du aukštai, leistinas užstatymo plotas - 80 proc.; keičiant sklypo tvarkymo režimą, vadovautis Lietuvos Respublikos teritorijų planavimo 1995-12-12 įstatymu Nr. I-1120 ir Lietuvos Respublikos statybų 1996-03-19 įstatymu Nr. 1240*;

7.4. kiti žemės naudojimo apribojimai: *nėra*;

7.5. servitutai: nėra.

8. Žemės sklypo nominali kaina 8614170,65 Lt x 1,6 koef. = 14280271 Lt (keturiolika milijonų du šimtai aštuoniasdešimt tūkstančių du šimtai septyniasdešimt vienas litas) indeksuota kaina.

9. Pasibaigus šios sutarties galiojimo terminui ar nutraukus ją anksčiau sutarto laiko sklype esančių pastatų (statinių, įrenginių) naudojimo sąlygos nustatomos panaudos davėjo ir panaudos gavėjo atskiru susitarimu.

10. Kiti su suteikto naudotis žemės sklypo naudojimu bei gražinimu, pasibaigus panaudos sutarčiai, susiję panaudos davėjo ir panaudos gavėjo išpareigojimai: nėra;

11. Sutartis gali būti nutraukta vienos šalies reikalavimu anksčiau sutarto laiko, jeigu kita šalis nevykdo savo išpareigojimų arba pažeidžia šios sutarties reikalavimus.

12. Panaudos gavėjas išsipareigoja laikytis panaudos sutarties ir įstatymų reikalavimų. Už jų nevykdymą jis atsako pagal įstatymus.

13. Įstatymų ir Lietuvos Respublikos Vyriausybės nustatyta tvarka pasikeitus valstybinės žemės panaudos sąlygomis bei kitiems reikalavimams, šios sutarties šalys privalo vadovautis priimtais pakeitimais.

14. Prie šios sutarties pridedamas suteikto naudotis žemės sklypo planas M 1:2000, kaip neatskiriama sudedamoji šios sutarties dalis.


15. Šią sutartį panaudos gavėjas įregistruoja Nekilnojamojo turto registre.

16. Sutarties sudarymo ir įregistravimo išlaidas sumoka panaudos gavėjas.

17. Sutartis sudaryta trimis egzemplioriais, kurių vienas paliekamas sutartį parengusiame Vilniaus miesto žemėtvarkos skyriuje, antras egzempliorius įteikiamas panaudos gavėjui, trečias - saugomas Vilniaus apskrities virštininko administracijoje.

Panaudos davėjas:

Panaudos gavėjas:



Gediminas Adolfas Paviržis

(parašas)




(parašas) (vardas, pavardė)

Algirdas Belandis



UAB "Insignis"

**NEKILNOJAMOJO DAIKTO
KADASTRINIŲ MATAVIMŲ BYLA**

Tomas: 1

Nekilnojamojo turto objektas: Žemės sklypas su statiniais

Žemės sklypo kadastrinis Nr.: 0101/0001:1

Bylos Nr.: 13/51709

Registro Nr.: 1/44405 (Žemės sklypas su statiniais)

Adresas: Vilniaus m. sav. Vilniaus m. Pagubės g. 63

Lapų skaičius: 16

Bylos Nr. 13/51709

Tomo Nr. 1

Registro 1/44405


BYLOS TOMO VIDAUS APYRAŠAS

Eil. Nr.	Dokumento pavadinimas	Dokumento		Lapų skaič.	Bylos lapų numeriai	Pastabos
		Nr.	Data			
1	Statinio planas "STATINIŲ IŠDĖSTYMO PLANAS"	1	2013-10-06	1	1	
2	Statinio nuotraukos 1F FORMA	1	2013-10-06	1	2	
3	Statinio planas "PIRMAS AUKŠTAS"	1	2013-10-06	1	3	
4	Pagrindinio pastato, jo dalių ir priestatų kadastro duomenys 1A FORMA	1	2013-10-06	2	4-5	
5	Kitų statinių kadastro duomenys 1C FORMA	1	2013-10-06	2	6-7	
6	Kitų statinių kadastro duomenys 1C FORMA	1	2013-10-06	1	8	
7	Pagrindinio pastato, jo dalių ir priestatų įkainojimas (perkainojimas) 2A FORMA	1	2013-10-06	1	9	
8	Kitų statinių įkainojimas (perkainojimas) 2C FORMA	1	2013-10-06	1	10	
9	Kitų statinių įkainojimas (perkainojimas) 2C FORMA	1	2013-10-06	1	11	
10	Pagrindinio pastato vidaus plotų eksplikacija 3 FORMA	1	2013-10-06	2	12-13	
11	6A FORMA	1	2013-10-06	1	14	
12	6C FORMA	1	2013-10-06	1	15	

Vidaus apyrašo lapų 15

Matininkė Olga Ablamonova

2013 -10- 06



Statinio nuotraukos

Adresas Vilniaus m. sav. Vilniaus m. Pagubės g. 63

Pavadinimas Taktinis operacinis centras

Unikalus Nr. 4400-2769-3223

Žymėjimas 31O1/g

Paskirtis Specialioji

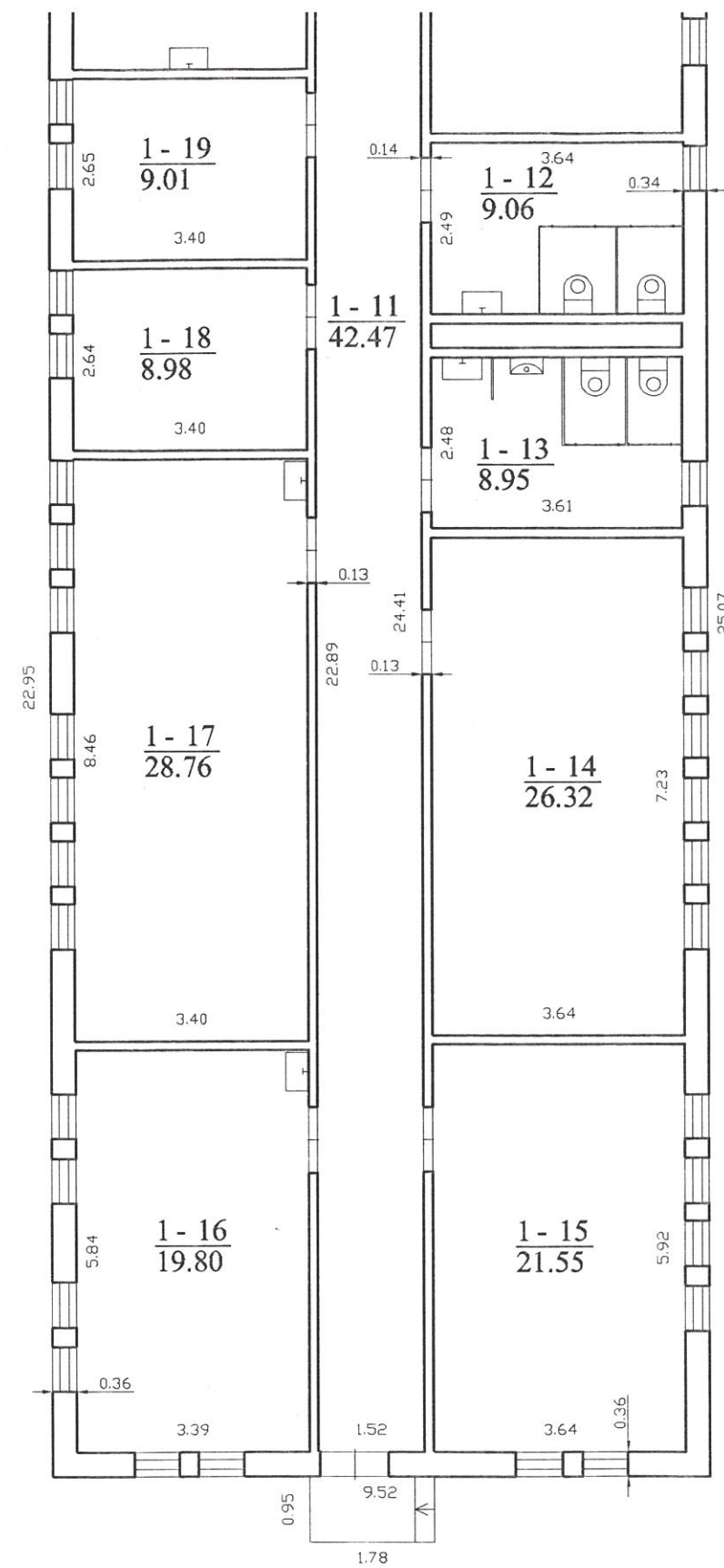
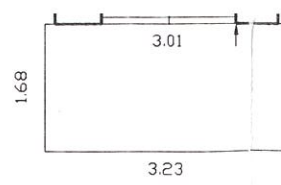
Matavimų data 2013-10-02



Parengė **Matininkė Olga Ablamonova**

2013 -10- 0 6





31 O¹/g
Hi=4.42

UAB "Insignis"			
Kvalifikacijos pažymėjimo Nr. 2M-M-338			
Pareigos	V., pavardė	Parašas	Data
Matininkė	O.Ablamonova		2013-10-06
PIRMO AUKŠTO PLANAS		1:100	A.V.
Vilniaus m. sav. Vilniaus m. Pagubės g. 63		UAB "Insignis" JSC	
Sudarytas pagal 2013-10-02 kadastrinių matavimų duomenis		Pastato pažymėjimas plane 31O1/g	

Pagrindinio pastato, jo dalių ir priestatų kadastro duomenys

Adresas Vilniaus m. sav. Vilniaus m. Pagubės g. 63

Unikalus Nr. 4400-2769-3223

Viso pastato			
Bendras plotas: kv. m	405,13	Baigtumo procentas: %	100
Tūris: kub. m	2091	Koordinatė X:	6076207
Užstatytas plotas: kv. m	493	Koordinatė Y:	582843
Plotas bruto: kv. m	474	Statinio kategorija:	Neypatingas
Daikto būklė:			

Kadastro duomenys	Pagrindinis pastatas	Rūsysis (pusrūsis)	Pastogės patalpos
Duomenys užfiksuoti	2013-10-02	X	X
Žymėjimas	31O1/g		
Paskirtis	Specialioji	X	X
Pavadinimas	Taktinis operacinis centras	X	X
Statybos pradžios metai:	1972		
Statybos pabaigos metai:	1972		
Rekonstravimo pradžios metai:	2010		
Rekonstravimo pabaigos metai:	2013		
Kap. remonto pradžios metai:			
Kap. remonto pabaigos metai:			
Modernizavimo pradžios metai:			
Modernizavimo pabaigos metai:			
Papr. remonto pradžios metai:			
Papr. remonto pabaigos metai:			
Baigtumo procentas: %	100		
Aukštų skaičius:	1		
Tūris: kub. m	2091		
Bendras plotas: kv. m	405,13		
Pamatai:	Gelžbetonis		
Sienos:	Metalas su karkasu		
Perdanga:	Nėra		
Stogo konstrukcija:	Šlaitinis		
Stogo danga:	Metalas		
Išorės apdaila:	Metalo lakštai		
Pertvaros:	Gipso kartonas		
Grindys:	Polivinilchloridas		
Langai:	Plastikiniai		
Durys:	Medinės		
Vidaus apdaila:	Dažai		
Šildymas:	Vietinis centrinis šildymas		
Vandentiekis:	Vietinis vandentiekis		
Nuotekų šalinimas:	Vietinis nuotekų šalinimas		
Dujos:	Nėra		

17-Spa-2014 10:53:46



* 1 0 4 8 9 2 8 0 3 7 *


Lapas 1 iš 2

Kadastru duomenys	Pagrindinis pastatas	Rūsysis (pusrūsysis)	Pastogės patalpos
Karštas vanduo:	Yra		
Elektra:	Yra		
Viryklė:	Nėra		
Vonios kambarys:	Nėra		
Vėdinimas ir kondicionavimas:	Vėdinimas ir kondicionavimas		

Parengė Matinikė Olga Ablamonova



2013 -10- 06



Kitų statinių kadastro duomenys

Adresas Vilniaus m. sav. Vilniaus m. Pagubės g. 63

Unikalus Nr. 4400-2769-3234

Pavadinimas Tvora

Pažymėjimas plane t

Paskirtis Kiti inžiner. statin.(kiemo)

Kad. duomenų nustatymo 2013-10-02

Aprašymas

Statinio duomenys

Statybos pradžios metai:	2010	Modernizavimo pradžios metai:	
Statybos pabaigos metai:	2013	Modernizavimo pabaigos metai:	
Rekonstravimo pradžios metai:		Papr. remonto pradžios metai:	
Rekonstravimo pabaigos metai:		Papr. remonto pabaigos metai:	
Kap. remonto pradžios metai:		Statinio kategorija:	I grupės nesudėtingas
Kap. remonto pabaigos metai:		Daikto būklė:	

Statinio sudėtinių dalių kadastro duomenys

Pažymėjimas plane	Sudėtinė dalis		
t8	Tvora		
Statybos pradžios metai:	2010	Plotis: m	
Statybos pabaigos metai:	2013	Plotas: kv. m	
Rekonstravimo pradžios metai:		Tūris: kub. m	
Rekonstravimo pabaigos metai:		Gylis: m	
Kap. remonto pradžios metai:		Baigtumo procentas: %	100
Kap. remonto pabaigos metai:		Aukštis: m	1,8
Modernizavimo pradžios metai:		Ilgis: m	133,33
Modernizavimo pabaigos metai:		Skersmuo: mm	
Papr. remonto pradžios metai:		Medžiaga:	Metalas su karkasu
Papr. remonto pabaigos metai:		Markė:	
Kiekis: vnt.			

Pažymėjimas plane	Sudėtinė dalis		
t9	vartai		
Statybos pradžios metai:	2010	Plotis: m	
Statybos pabaigos metai:	2013	Plotas: kv. m	
Rekonstravimo pradžios metai:		Tūris: kub. m	
Rekonstravimo pabaigos metai:		Gylis: m	
Kap. remonto pradžios metai:		Baigtumo procentas: %	100
Kap. remonto pabaigos metai:		Aukštis: m	1,8
Modernizavimo pradžios metai:		Ilgis: m	3,95
Modernizavimo pabaigos metai:		Skersmuo: mm	
Papr. remonto pradžios metai:		Medžiaga:	Metalas su karkasu
Papr. remonto pabaigos metai:		Markė:	
Kiekis: vnt.			




Statinio sudėtinių dalių kadastro duomenys

Pažymėjimas plane	Sudėtinė dalis		
t10	varteliai		
Statybos pradžios metai:	2010	Plotis: m	
Statybos pabaigos metai:	2013	Plotas: kv. m	
Rekonstravimo pradžios metai:		Tūris: kub. m	
Rekonstravimo pabaigos metai:		Gylis: m	
Kap. remonto pradžios metai:		Baigtumo procentas: %	100
Kap. remonto pabaigos metai:		Aukštis: m	1,8
Modernizavimo pradžios metai:		Ilgis: m	0.85
Modernizavimo pabaigos metai:		Skersmuo: mm	
Papr. remonto pradžios metai:		Medžiaga:	Metalas su karkasu
Papr. remonto pabaigos metai:		Markė:	
Kiekis: vnt.			

Parengė Matininkė Olga Ablamonova



2013-10-06



Kitų statinių kadastro duomenys

Adresas Vilniaus m. sav. Vilniaus m. Pagubės g. 63

Unikalus Nr. 4400-2769-3256

Pavadinimas Aikštelė

Pažymėjimas plane b14

Paskirtis Kiti inžiner. statin.(kiemo)

Kad. duomenų nustatymo 2013-10-02

Aprašymas

Statinio duomenys

Statybos pradžios metai:	2010	Modernizavimo pradžios metai:	
Statybos pabaigos metai:	2013	Modernizavimo pabaigos metai:	
Rekonstravimo pradžios metai:		Papr. remonto pradžios metai:	
Rekonstravimo pabaigos metai:		Papr. remonto pabaigos metai:	
Kap. remonto pradžios metai:		Statinio kategorija:	I grupės nesudėtingas
Kap. remonto pabaigos metai:		Daikto būklė:	


Statinio sudėtinių dalių kadastro duomenys

Pažymėjimas plane	Sudėtinė dalis		
b14	Aikštelė		
Statybos pradžios metai:	2010	Plotis: m	
Statybos pabaigos metai:	2013	Plotas: kv. m	1077
Rekonstravimo pradžios metai:		Tūris: kub. m	
Rekonstravimo pabaigos metai:		Gylis: m	
Kap. remonto pradžios metai:		Baigtumo procentas: %	100
Kap. remonto pabaigos metai:		Aukštis: m	
Modernizavimo pradžios metai:		Ilgis: m	
Modernizavimo pabaigos metai:		Skersmuo: mm	
Papr. remonto pradžios metai:		Medžiaga:	Betono trinkelės
Papr. remonto pabaigos metai:		Markė:	
Kiekis: vnt.			

Parengė **Matininkė Olga Ablamonova**



2013 -10- 06




Pagrindinio pastato, jo dalių ir priestatų įkainojimas (perkainojimas)

Adresas Vilniaus m. sav. Vilniaus m. Pagubės g. 63

Unikalus Nr. 4400-2769-3223

Vertės nustatymo data	I(P)	Žymėjimas	Pavadinimas	Kasmetinis vertės mažinimo koeficientas	Matavimo vienetas	Kiekis	Kainynas ir lentelė	Vieneto statybos vertė po indeksavimo, Lt	Atkūrimo kaštai (statybinė vertė), Lt	Nusidėvėjimas %	Atkuriamoji vertė, Lt	Vietovės pataisos koeficientas	Vidutinė rinkos vertė, Lt
1	2	3	4	5	6	7	8	9	10	11	12	13	14
2013-10-02		3101/g	Taktinis operacinis centras	1.7	kub. m	2091		520	1087000	0	1087000	1.0	1087000
	I	3101/g	Taktinis operacinis centras	1.7	kub. m	2091	NTK-2.21.5.4	520		0			

Parengė Matininkė Olga Ablamonova



2013-10-06



1 2 0 4 8 9 2 8 1 3 3 *

Kitų statinių įkainojimas (perkainojimas)

Adresas Vilniaus m. sav. Vilniaus m. Pagubės g. 63

Unikalus Nr. 4400-2769-3234

Pavadinimas	Vertės nustatymo data	Įkainojimas (I), Perkainojimas (P)	Kasmetinis vertės mažinimo koeficientas	Matavimo vienetas	Kiekis	Kainynas ir lentelė	Vieneto statybos vertė po indeksavimo, Lt	Atkūrimo kaštai (statybinė vertė), Lt	Nusidėvėjimas %	Atkuriamoji vertė, Lt	Vietovės pataisos koeficientas	Vidutinė rinkos vertė, Lt
1	2	3	4	5	6	7	8	9	10	11	12	13
Tvora t8	2013-10-02	I	2,5	m	133,33	NTK-5.3.8.5	200	26639	0	26639	0.34	9057
varčiai t9	2013-10-02	I	2,5	m	3,95	NTK-5.3.8.5	200	789	0	789	0.34	268
varčiai t10	2013-10-02	I	2,5	m	0.85	NTK-5.3.8.5	200	170	0	170	0.34	58
Viso								27600		27600		9380

Parengė Matininkė Olga Ablamonova



2013-10-06



1 1 1 4 1 6 4 8 1 7 2 1

Kitų statinių įkainojimas (perkainojimas)

Adresas Vilniaus m. sav. Vilniaus m. Pagubės g. 63

Unikalus Nr. 4400-2769-3256

Pavadinimas	Vertės nustatymo data	Įkainojimas (I), Perkainojimas (P)	Kasmetinis vertės mažinimo koeficientas	Matavimo vienetas	Kiekis	Kainynas ir lentelė	Vieneto statybos vertė po indeksavimo, Lt	Atkūrimo kaštai (statybinė vertė), Lt	Nusidėvėjimas %	Atkuriamoji vertė, Lt	Vietovės pataisos koeficientas	Vidutinė rinkos vertė, Lt
1	2	3	4	5	6	7	8	9	10	11	12	13
Aikštelė b14	2013-10-02	I	5	kv.	1077	NTK-3.2.8.3	227	244264	0	244264	0.34	83050
Viso								244000		244000		83100

Parengė Matininkė Olga Ablamonova

2013 -10- 06



1 2 3 4 1 6 4 8 2 9 3 7

Pagrindinio pastato vidaus plotų eksplikacija

Adresas Vilniaus m. sav. Vilniaus m. Pagubės g. 63

Unikalus Nr. 4400-2769-3223

Žymėjimas 3101/g

Pavadinimas Taktinis operacinis centras

Paskirtis Specialioji

Matavimų data 2013-10-02


Aukšto Nr.	Patalpos pažymėjimas plane		Patalpų pavadinimas	Bendras plotas m ²	Gyvenamosios paskirties patalpų							Negyvenamosios paskirties patalpų	
	1 simbolis	2 simbolis			Naudingas plotas m ²	Iš to skaičiaus			Pagalbinis nenaudingas plotas m ²	Rūsių (pusrūsių) plotas m ²	Garų plotas m ²	Pagrindinis plotas m ²	Pagalbinis plotas m ²
						Gyvenamas plotas m ²	Verslo plotas m ²	Pagalbinis naudingas plotas m ²					
1	2	3	4	5	6	7	8	9	10	11	12	13	14
1	1	1	Tambūras	4,29									4,29
1	1	2	Koridorius	12,99									12,99
1	1	3	Koridorius	22,97									22,97
1	1	4	Darbo kabinetas	10,96								10,96	
1	1	5	Slapto ryšio patalpa	13,91								13,91	
1	1	6	Slapto ryšio patalpa	13,82								13,82	
1	1	7	Spec. brifingų salė	89,41								89,41	
1	1	8	Inventoriaus sandėlis	6,69									6,69
1	1	9	Serverinė	7,63									7,63
1	1	10	Planavimo kambarys	11,85								11,85	
1	1	11	Koridorius	42,47									42,47



1	2	3	4	5	6	7	8	9	10	11	12	13	14
1	1	12	Sanitarinis mazgas	9,06									9,06
1	1	13	Sanitarinis mazgas	8,95									8,95
1	1	14	Darbo kabinetas	26,32								26,32	
1	1	15	Darbo kabinetas	21,55								21,55	
1	1	16	Mokymo klasė	19,80								19,80	
1	1	17	Mokymo klasė	28,76								28,76	
1	1	18	Darbo kabinetas	8,98								8,98	
1	1	19	Darbo kabinetas	9,01								9,01	
1	1	20	Poilsio kambarys	9,07									9,07
1	1	21	Techninė patalpa	7,55									7,55
1	1	22	Techninė patalpa	19,09									19,09
Iš viso pirmame aukšte (22 patalpos)				405,13								254,37	150,76
Iš viso (22 patalpos)				405,13								254,37	150,76

Parengė Matininkė Olga Ablamonova

2013 -10- 06




* 1 0 4 3 5 2 3 0 2 0 *

0102/000111
1/44405

14
6A forma

Pagrindinio pastatato (jo dalių) 340¹/9
pažymėjimas plane

Bylos Nr. 13/51709
kadastro duomenys

VILNIUS M. PAGUBĖS G. 63
(objekto adresas)

Kadastro duomenys užfiksuoti 2023 m. 10 mėn. 02 d.

2.24.5.4

Pastato paskirtis	Pastato pavadinimas	Statybos/rekonstrukcijos metai	Aukštų skaičius
SPECIALIOJI	TAKTINIS OPERACINIS CENTRAS	2020	1

Kadastro duomenys	Aprašymas	Lyginamasis svoris	Nusidėvėjimo %	Vidutinis nusidėvėjimo %
Pamatai	MONOLITAI	6		
Sienos	METALAS SU KARKASU,	23		
Perdangos	NERA			
Stogo konstrukcija	ŠLAITINĖ	10		
Stogo danga	METALAS	9		
Išorės apdaila	AKŠIŲ, METAL. LAKŠTAI			
Pertvaros	GIASO KARTONAS	4		
Grindys	TARAKAS	12		
Langai	PLASTIKINIAI	6		
Durys	MEDINĖS, METALINĖS	4		
Vidaus apdaila	DAŽAI	7		
Sildymas	VIEŠ. CENTRAL.	4+4		
Vandentiekis	VIEŠ.	2		
Kanalizacija	VIEŠ.	2		
Dujos	NERA			
Karštas vanduo	YRA	1		
Elektra	YRA	6		
Viryklė	NERA			

Iš viso: 100

Pastato baigtumas % 100%

Pagrindinio pastato priestatų kadastro duomenys

Pažymėjimas plane			
Pavadinimas			
Statybos metai			
Rekonstrukcijos metai			
Baigtumas %			
Pamatai			
Sienos			
Perdangos			
Stogo konstrukcija			
Stogo danga			
Išorės apdaila			
Pertvaros			
Grindys			
Langai			
Durys			
Vidaus apdaila			

Kitų statinių ir jų dalių kadastro duomenys

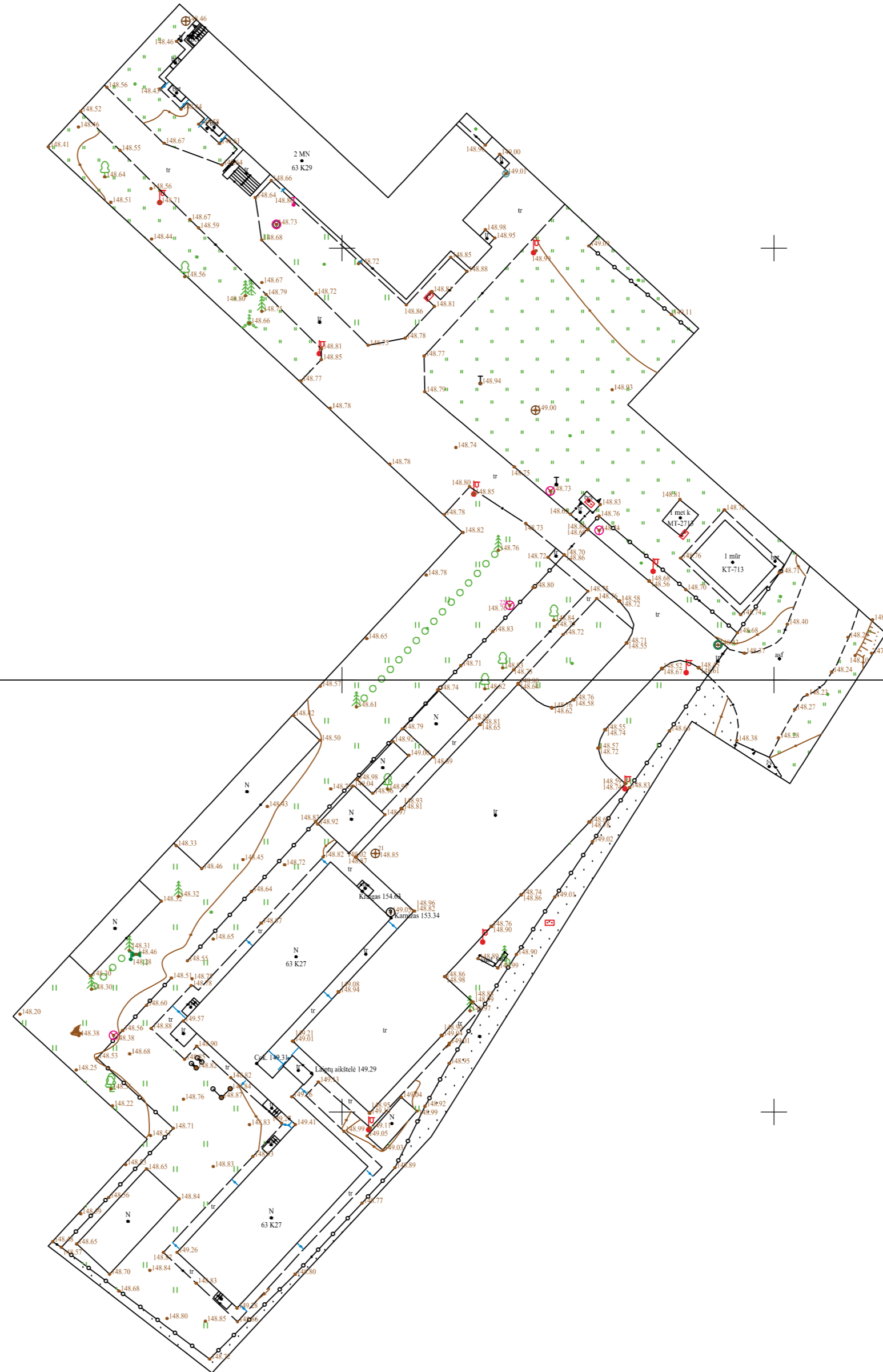
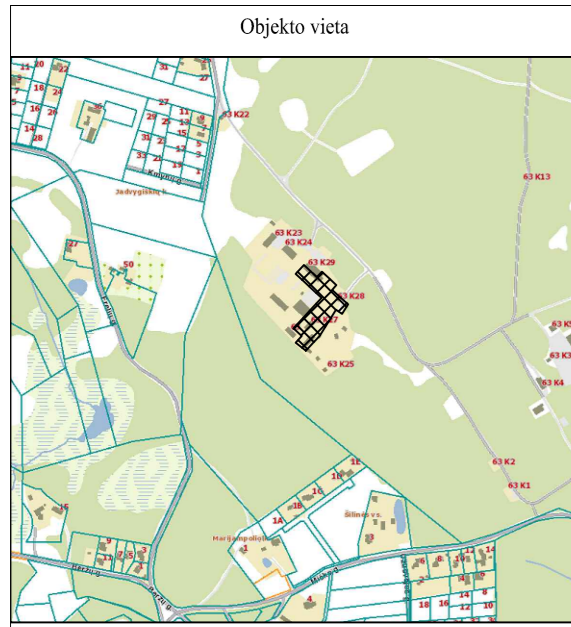
VILNIUS m. DAGUBĖS G. 63

Kadastro duomenys užfiksuoti: 2013 m. 10 mėi. 02 d

Duomenys užfiksuoti	20131002	2013 10 02	
Pažymėjimas plane	ε	B	
Paskirtis:	KITA	KITA	
Pavadinimas	TVORA	AIKŠTELIS	
Statybos metai	2010-2013	2010-2013	
Baigtumas %	100%	100%	

Statinių sudėtinės dalys

Pavadinimas	TVORA	AIKŠTELIS	
Pažymėjimas plane	ε 8	B 14	
Statybos metai	2010	2010	
Medžiaga	METAL, TINKLAS	TINKLELIS BETONO	
Markė, tipas			
Matmenys	Ilgis	133.33	
	Plotis (diametras)		
	Plotas	239.99	1074
	Aukštis (gylis)	1.80	
	Tūris		
Pavadinimas	ε 9		
Pažymėjimas plane	VARTAI		
Statybos metai	2010		
Medžiaga	METAL, TINKLAS		
Markė, tipas			
Matmenys	Ilgis	3.95	
	Plotis (diametras)		
	Plotas	7.11	
	Aukštis (gylis)	1.80	
	Tūris		
Pavadinimas	ε 10		
Pažymėjimas plane	VARTELIAI		
Statybos metai	2010		
Medžiaga	METAL, TINKLAS		
Markė, tipas			
Matmenys	Ilgis	8.85	
	Plotis (diametras)		
	Plotas	1.53	
	Aukštis (gylis)	1.80	
	Tūris		
Pavadinimas			
Pažymėjimas plane			
Statybos metai			
Medžiaga			
Markė, tipas			
Matmenys	Ilgis		
	Plotis (diametras)		
	Plotas		
	Aukštis (gylis)		
	Tūris		



76/35 - 0292


76/35 - 0312

582800
6076200

Topografiniam planui Topografijos, inžinerinės infrastruktūros, teritorijų planavimo ir statybos elektroninių vartų informacinėje sistemoje suteiktas numeris: THIS1-20230814-056086	THIS derinimo data 2023-08-28
--	----------------------------------

Koordinatėjų sistema: LKS-94
Aukščių sistema: LAS07

PAREIGOS	PAVARDE	PARAŠAS	<p>• MB "Topografai", Panerių g. 51-208, Vilnius, Lietuva • • Tel. +370 602 98382 • El. paštas: marius@topografai.lt •</p>
Geodezininkas	Tomas Pakalnis Kval. paž. Nr. 1GKV-1634		
Topografinio plano tipas: Pieno turinio topografinis planas			Objekto adresas: Vilnius, Pagubės g. 63
Topografinio plano tikslumo klasė: A			
Planinės padėties tikslumas: 0.1 m	Mastelis	Lapų sk. /Nr.	Data
Aukščių padėties tikslumas: 0.1 m	M 1:500	1/1	2023-07-31



TIIS paslaugos

"Topografinių ir inžinerinių tinklų planų erdvinių duomenų teikimas derinti ir tvarkyti" ataskaita

Sugeneruota: 2023-08-28 08:34

Paslaugos gavėjo informacija

Vardas ir pavardė: TOMAS PAKALNIS
GKP: 1GKV-1634

Paslaugos užsakymo informacija

Numeris: TIIS1-20230814-056086
Paslaugos nuoroda: <https://tiiis.planuojustatau.lt/portal/orders/TIIS1-20230814-056086>
Pavadinimas: Pagubės g. 63, Vilnius
Adresas: Pagubės g. 63, Vilnius
Prašymo teritorija: 0.66 ha
Pateikto plano tipas: Topografinis planas – pilnas turinys
Rezervuoti šulinių numeriai: Ne
Paslaugos gavėjo komentaras:
Paslaugos gavėjo įkeltas dokumentas: Aiskinamasis.pdf, Pagubes63.pdf
Paslaugos būseną: Prašymas ir erdviniai duomenys priimti

Pateiktą planą ir plano ED suderino

EDT organizacija: Vilniaus miesto savivaldybės administracija (195)
Priimtas sprendimas: Erdviniai duomenys priimti
Administracinį sprendimą priėmusio asmens vardas ir pavardė: RIMUTĖ BENIULIENĖ
Pateiktas tikrinti EDR: Pagubes63-TIIS.dwg
Pridėti dokumentai: Aiskinamasis.pdf, Pagubes63.pdf

Veiksmų ir organizacijos priimtų sprendimų išsklotinė

2023-08-14 12:10:17 Gauta užduotis "Priimti ED (TOPO)"
2023-08-28 08:28:56 Erdviniai duomenys priimti

ED pateikti susipažinti

Organizacija: AB „Energijos skirstymo operatorius“ ESO (80)
Organizacijos grupė: AB „Energijos skirstymo operatorius“. Elektros duomenys (81)
Gautas EDR: Pagubes63-TIIS.dwg

ED pateikti susipažinti

Organizacija: UAB „Grinda“ (102)
Gautas EDR: Pagubes63-TIIS.dwg

ED pateikti susipažinti

Organizacija: AB „Energijos skirstymo operatorius“ ESO (80)
Organizacijos grupė: AB „Energijos skirstymo operatorius“. Vilniaus regionas, dujotiekio duomenys (80)
Gautas EDR: Pagubes63-TIIS.dwg

ED pateikti susipažinti

Organizacija: Telia Lietuva, AB (86)
Organizacijos grupė: Telia Lietuva, AB. Vilniaus regionas, ryšių tinklo duomenys (424)
Gautas EDR: Pagubes63-TIIS.dwg

ED pateikti susipažinti

Organizacija: UAB „Vilniaus apšvietimas“ (156)
Gautas EDR: Pagubes63-TIIS.dwg

ED pateikti susipažinti

Organizacija: UAB „Vilniaus viešasis transportas“ (155)
Gautas EDR: Pagubes63-TIIS.dwg

UAB „SYNERGY SOLUTIONS“

DIREKTORIUS

ĮSAKYMAS

DĖL PROJEKTO VADOVO PASKYRIMO

2023 m. birželio 26 d. Nr. VP23-12

Vilnius

Vykdydamas 2023-06-16 Pirkimo sutartį Nr. CPO260352/23P-030/16P-47 tarp UAB Synergy Solutions ir Infrastuktūros valdymo agentūros bei vadovaudamasis Statybos techninio reglamento STR 1.04.04:2017 „STATINIO PROJEKTAVIMAS, PROJEKTO EKSPERTIZĖ“ IV skyriaus „PROJEKTO RENGIMO TVARKA“, III SKIRSNIU „PROJEKTO RENGĖJAI. VADOVAVIMAS PROJEKTUI“,

s k i r i u Tomą Kazlauską (kv. atestatas Nr. 25749) **Specialiosios paskirties pastato (TOC) Pagubės g. 63 Vilniuje kapitalinio remonto projekto vadovu.**

Direktorė



Ieva Čirūnaitė



VALSTYBĖS ĮMONĖ REGISTRŲ CENTRAS
 Vinco Kudirkos g. 18-3, 03105 Vilnius, tel. (8 5) 2688 262, faks. (8 5) 2688 311, el.p.
 info@registrucentras.lt

LIETUVOS RESPUBLIKOS JURIDINIŲ ASMENŲ REGISTRO
 IŠPLĖSTINIS IŠRAŠAS

2017-03-07 16:44:06

1. Juridinių asmenų registre įregistruota:

Pavadinimas: **UAB "Synergy Solutions"**
 Kodas: **302781077**
 Teisinė forma: **Uždaroji akcinė bendrovė**
 Teisinis statusas: **Teisinis statusas neįregistruotas**
 Buveinės adresas: **Vilniaus m. sav. Vilniaus m. Daugėlišio g. 32-201**
 NTR objekto kodas: **4400-1486-0701:4291**
 Įregistravimo data: **2012-05-14**
 Versija: **16 (2017-03-07)**
 Duomenų būklė: **Pilnai sutvarkyti duomenys**
 Registro tvarkytojas: **Valstybės įmonės Registrų centro Vilniaus filialas**

2. Filialai, atstovybės registruoti Lietuvoje: įrašų nėra

3. Kapitalas ir akcijos:

Įstatinio kapitalo dydis: **16449.28 Eur**
 Akcijų skaičius: **568 vnt.**
 Vardinių paprastųjų akcijų
 skaičius: **568 vnt.**
 Vardinės paprastosios akcijos
 nominali vertė: **28.96 Eur**

4. Veiklos tikslai ir rūšys:

Tikslai: **bet kuri Lietuvos Respublikoje nedraudžiama veikla**

5. Organai:

- 5.1. **Visuotinis akcininkų susirinkimas**
 Registruota: **Nuo 2012-05-14**
 Dokumentas (-ai): **Aprašytas (-ti) p. 14.26, 14.28**
- 5.2. **Vadovas**
 Registruota: **Nuo 2012-05-14**
 Dokumentas (-ai): **Aprašytas (-ti) p. 14.23, 14.26, 14.28**
- 5.2.1. **Asmuo: IEVA ČIRŪNAITĖ, a.k. 48205120365, direktorė**
Paskyrimo (išrinkimo) data 2012-05-17
 Registruota: **Nuo 2012-05-28**
Vilniaus m. sav. Vilniaus m. Ozo g. 15-108
 Dokumentas (-ai) **aprašytas (-ti) p. 14.23**

6. Dalyviai: įrašų nėra

7. Taisyklė, pagal kurią asmenys veikia juridinio asmens vardu:

- 7.1. **Vienasmenis atstovavimas**
 Registruota: **Nuo 2012-05-14**
 Aprašymas: **Juridinio asmens vardu veikia vadovas**
 Dokumentas (-ai): **Aprašytas (-ti) p. 14.26**

8. Licencijuojama veikla: įrašų nėra

9. Kiti duomenys:

Finansinių metų pradžia: **01-01**
 Finansinių metų pabaiga: **12-31**

10. Žymos: įrašų nėra

11. Bankrotas: įrašų nėra

12. Veiklos apribojimai: įrašų nėra

13. Finansinės atskaitomybės pateikimas:13.1. Ataskaitinis laikotarpis: **Nuo 2015-01-01 iki 2015-12-31**Pateikimo data: **2016-05-02**Dokumentas: **Aprašytas p. 14.11****14. Dokumentai:**

- 14.1. **Įstatai**
Dokumento data: 2017-01-18
Gautas 2017-03-07, įregistruotas 2017-03-07
- 14.2. **Prašymas registruoti Juridinių asmenų registre**
Dokumento data: 2017-03-07
Gautas 2017-03-07, įregistruotas 2017-03-07
Notaro žyma: **Vilniaus m. 3-as notarų biuras, not. AUGUSTAS RASIMAVIČIUS, Reg. Nr. AR-1092, notarinio veiksmo atlikimo data 2017-03-07**
Aprašymas: **Dėl įstatų įregistravimo**
- 14.3. **Visuotinio akcininkų susirinkimo protokolas**
Dokumento data: 2017-01-18, Nr. AK17-001
Gautas 2017-03-07, įregistruotas 2017-03-07
Aprašymas: **Dėl įstatų patvirtinimo**
- 14.4. **Pranešimas**
Dokumento data: 2017-02-23
Gautas 2017-03-07, įregistruotas 2017-03-07
Aprašymas: **Dėl įstatinio kapitalo dydžio pakeitimo**
- 14.5. **Atstovavimo sutartis**
Dokumento data: 2017-01-23
Gautas 2017-01-23, įregistruotas 2017-01-27
- 14.6. **Visuotinio akcininkų susirinkimo protokolas**
Dokumento data: 2017-01-18, Nr. AK17-001
Gautas 2017-01-23, įregistruotas 2017-01-27
Aprašymas: **Dėl įstatinio kapitalo didinimo ir įstatų patvirtinimo**
- 14.7. **Pranešimas**
Dokumento data: 2017-01-23
Gautas 2017-01-23, įregistruotas 2017-01-27
Aprašymas: **Dėl priimto sprendimo padidinti įstatinį kapitalą**
- 14.8. **Prašymas registruoti Juridinių asmenų registre**
Dokumento data: 2016-12-15
Gautas 2016-12-19, įregistruotas 2016-12-19
Aprašymas: **Dėl buveinės adreso įregistravimo**
- 14.9. **Visuotinio akcininkų susirinkimo protokolas**
Dokumento data: 2016-11-02, Nr. AK16-007
Gautas 2016-12-19, įregistruotas 2016-12-19
Aprašymas: **Dėl buveinės adreso pakeitimo**
- 14.10. **Sutikimas suteikti patalpas juridinio asmens buveinei**
Dokumento data: 2016-11-14
Gautas 2016-12-07, įregistruotas 2016-12-19
- 14.11. **Finansinės atskaitomybės dokumentai**
Dokumento data: 2016-03-30, Nr. 000853126006
Gautas 2016-05-02, įregistruotas 2016-05-02
Aprašymas: **2015 m. finansinė atskaitomybė, aiškinamasis raštas**
- 14.12. **Prašymas registruoti Juridinių asmenų registre JAR-1-E**
Dokumento data: 2016-04-19

- Gautas 2016-04-19, įregistruotas 2016-04-20**
- 14.13. **Protokolo išrašas**
Dokumento data: 2016-01-11, Nr. AK16-001
Gautas 2016-04-19, įregistruotas 2016-04-20
Aprašymas: Visuotinio akcininkų susirinkimo protokolas dėl įstatinio kapitalo dydžio ir nominalios vertės išraiškos keitimo į eurus
- 14.14. **Įstatai**
Dokumento data: 2016-01-11
Gautas 2016-04-19, įregistruotas 2016-04-20
- 14.15. **Prašymas registruoti Juridinių asmenų registre JAR-1-E**
Dokumento data: 2016-04-19
Gautas 2016-04-19, įregistruotas 2016-04-19
- 14.16. **Finansinės atskaitomybės dokumentai**
Dokumento data: 2015-03-26, Nr. 000853126005
Gautas 2015-05-10, įregistruotas 2015-05-10
Aprašymas: 2014 m. finansinė atskaitomybė, aiškinamasis raštas
- 14.17. **Finansinės atskaitomybės dokumentai**
Dokumento data: 2014-04-15, Nr. 000853126004
Gautas 2014-05-29, įregistruotas 2014-05-29
Aprašymas: 2013 m. finansinė atskaitomybė, aiškinamasis raštas
- 14.18. **Finansinės atskaitomybės dokumentai**
Dokumento data: 2013-04-08, Nr. 000853126003
Gautas 2013-05-07, įregistruotas 2013-05-07
Aprašymas: 2012 m. finansinė atskaitomybė, aiškinamasis raštas
- 14.19. **Sutikimas suteikti patalpas juridinio asmens buveinei**
Dokumento data: 2012-12-14
Gautas 2012-12-18, įregistruotas 2012-12-21
- 14.20. **Prašymas registruoti Juridinių asmenų registre**
Dokumento data: 2012-12-18
Gautas 2012-12-18, įregistruotas 2012-12-21
Aprašymas: Dėl buveinės adreso pakeitimo įregistravimo
- 14.21. **Visuotinio akcininkų susirinkimo protokolas**
Dokumento data: 2012-12-17, Nr. 1
Gautas 2012-12-18, įregistruotas 2012-12-21
Aprašymas: Dėl buveinės adreso pakeitimo
- 14.22. **Akcininkų sąrašas**
Dokumento data: 2012-05-17
Gautas 2012-05-23, įregistruotas 2012-05-28
- 14.23. **Prašymas registruoti Juridinių asmenų registre**
Dokumento data: 2012-05-17
Gautas 2012-05-23, įregistruotas 2012-05-28
Aprašymas: Dėl vadovo duomenų įregistravimo
- 14.24. **Vienintelio akcininko sprendimas**
Dokumento data: 2012-05-17
Gautas 2012-05-23, įregistruotas 2012-05-28
Aprašymas: Dėl vadovo išrinkimo
- 14.25. **Pranešimas**
Dokumento data: 2012-05-17
Gautas 2012-05-23, įregistruotas 2012-05-28

Aprašymas: Dėl akcininkų skaičiaus pasikeitimo

- 14.26. **Prašymas registruoti Juridinių asmenų registre JAR-1-E**
Dokumento data: 2012-05-11
Gautas 2012-05-11, įregistruotas 2012-05-14
- 14.27. **Steigimo aktas**
Dokumento data: 2012-05-11
Gautas 2012-05-11, įregistruotas 2012-05-14
- 14.28. **Įstatai**
Dokumento data: 2012-05-11
Gautas 2012-05-11, įregistruotas 2012-05-14
- 14.29. **Akcininkų sąrašas**
Dokumento data: 2012-05-11
Gautas 2012-05-11, įregistruotas 2012-05-14

15. Kita informacija: įrašų nėra

16. Kontaktinė informacija:

Telefono numeris: **+37061260550**
Faksas: **+37052053016**
Mobilusis telefonas: **861260550**
Elektroninio pašto adresas: **info@ss-exp.com**
Internetinės svetainės adresas: **www.synergysolutions.lt**

2017-03-07 16:44:06

Išrašas tikras, turi *prima facie* galią

Dokumentą atspausdino:
Vilniaus filialo Juridinių asmenų registravimo skyriaus II
juridinių asmenų registravimo grupės
Ekspertė



RIMA ALKOVSKIENĖ

Išrašas iš statybos specialistų kvalifikacijos atestatų ir teisės pripažinimo dokumentų registro

SPECIALISTAS	
Vardas, pavardė:	Tomas Kazlauskas

TEISĖS DOKUMENTAS			
Numeris:	25749	Ar galioja:	TAIP
Pirmą kartą išduotas:	2010-03-24		
Dokumento tipas:	Kvalifikacijos atestatas		

SUTEIKTA TEISĖ	
Nuo 2014-10-31 iki 2014-11-21	Suteikta teisė eiti ypatingo statinio projekto vadovo, ypatingo statinio projekto vykdymo priežiūros vadovo ir ypatingo statinio statybos techninės priežiūros vadovo pareigas. Statiniai: gyvenamieji ir negyvenamieji pastatai; susisiekimo komunikacijos: keliai (gatvės); inžineriniai tinklai: vandentiekio, šilumos tiekimo, nuotekų šalinimo, elektroninių ryšių infrastruktūra; hidrotechnikos statiniai: vandenviečių statiniai ir nusodintuvai, žuvininkystės statiniai; kiti inžineriniai statiniai: sporto paskirties inžineriniai statiniai.
Nuo 2014-11-21 iki 2018-01-18	Suteikta teisė eiti ypatingo statinio projekto vadovo, ypatingo statinio projekto vykdymo priežiūros vadovo ir ypatingo statinio statybos techninės priežiūros vadovo pareigas. Statiniai: gyvenamieji ir negyvenamieji pastatai; susisiekimo komunikacijos: keliai (gatvės); inžineriniai tinklai: vandentiekio, šilumos tiekimo, nuotekų šalinimo, elektroninių ryšių infrastruktūra; hidrotechnikos statiniai; kiti inžineriniai statiniai.
Nuo 2018-01-18	Suteikta teisė eiti ypatingo statinio projekto vadovo, ypatingo statinio projekto vykdymo priežiūros vadovo ir ypatingo statinio statybos techninės priežiūros vadovo pareigas. Statiniai: gyvenamieji ir negyvenamieji pastatai; susisiekimo komunikacijos (gatvės), inžineriniai tinklai (vandentiekio, šilumos, nuotekų šalinimo; kolektoriai, bokštai, stiebai ir kiti inžineriniai statiniai, skirti elektroninių ryšių veiklai), hidrotechnikos statiniai, kiti inžineriniai statiniai, taip pat minėti statiniai, esantys kultūros paveldo objekto teritorijoje, jo apsaugos zonoje, kultūros paveldo vietovėje.

KVALIFIKACIJOS TOBULINIMAS / TPD PATVIRTINIMAS	
2019-11-11	Pateikti kvalifikacijos tobulinimą įrodantys dokumentai pripažinti tinkamais.

Duomenys atnaujinti: 2023-06-06. Paieškos data: 2023-06-09.

Išrašas atspausdintas:

.....

Išrašą atspausdino:

.....

(vardas, pavardė, parašas)

Išrašas iš statybos specialistų kvalifikacijos atestatų ir teisės pripažinimo dokumentų registro

SPECIALISTAS	
Vardas, pavardė:	Tomas Kazlauskas

TEISĖS DOKUMENTAS			
Numeris:	27617	Ar galioja:	TAIP
Pirmą kartą išduotas:	2011-07-22		
Dokumento tipas:	Kvalifikacijos atestatas		

SUTEIKTA TEISĖ	
Nuo 2016-05-31 iki 2018-01-18	Suteikta teisė eiti ypatingo statinio projekto dalies vadovo ir ypatingo statinio projekto dalies vykdymo priežiūros vadovo pareigas. Statiniai: gyvenamieji ir negyvenamieji pastatai; susisiekimo komunikacijos: keliai (gatvės), kiti transporto statiniai; inžineriniai tinklai; hidrotechnikos statiniai; kiti inžineriniai statiniai. Projekto dalys: sklypo sutvarkymo (sklypo plano), susisiekimo.
Nuo 2018-01-18	Suteikta teisė eiti ypatingojo statinio projekto dalies vadovo ir ypatingojo statinio projekto dalies vykdymo priežiūros vadovo pareigas. Statiniai: gyvenamieji ir negyvenamieji pastatai, susisiekimo komunikacijos (gatvės, kiti transporto statiniai), inžineriniai tinklai, hidrotechnikos statiniai, kiti inžineriniai statiniai, taip pat minėti statiniai, esantys kultūros paveldo objekto teritorijoje, jo apsaugos zonoje, kultūros paveldo vietovėje. Projekto dalys: sklypo sutvarkymo (sklypo plano), susisiekimo.

KVALIFIKACIJOS TOBULINIMAS / TPD PATVIRTINIMAS	
2021-07-12	Pateikti kvalifikacijos tobulinimą įrodantys dokumentai pripažinti tinkamais.

Duomenys atnaujinti: 2024-01-25. Paieškos data: 2024-01-29.

Išrašas atspausdintas:

Išrašą atspausdino:
(vardas, pavardė, parašas)

Greita paieška

Putrius

Filtruoti

Rodomų laukų pasirinkimai

Viso įrašų: 1

Dokumento tipas	Kvalifikacijos atestato arba teisės pripažinimo dokumento Nr.	Pavardė	Vardas	Architekto kvalifikacija		Atestato išdavimo data	Kvalifikacijos tobulinimo įvertinimo data	Atestato galiojimo data	Atestato sustabdymo data
				Statybos techninės veiklos pagrindinių sričių vadovo kvalifikacija	Teritorijų planavimo vadovo kvalifikacija				
Atestatas	A 1493 (/iframe-author/123)	Putrius	Gintautas	Statinio projekto, statinio projekto vykdymo priežiūros, statinio projekto architektūrinės dalies, statinio projekto architektūrinės dalies vykdymo priežiūros, statinio projekto sklypo plano (sklypo sutvarkymo) dalies, statinio projekto sklypo plano (sklypo sutvarkymo) dalies vykdymo priežiūros vadovas. Statinių rūšys: pastatai ir inžineriniai statiniai. Statinių kategorija: ypatingieji ir neypatingieji statiniai	Teritorijų planavimo vadovas. Kompleksinio teritorijų planavimo dokumentų rūšies: vietovės lygmens detalieji planai. Specialiojo teritorijų planavimo dokumentų rūšies: vietovės lygmens inžinerinės infrastruktūros vystymo planai	2012-12-14	2023-01-04		

SSVA

STATYBOS SEKTORIAUS
VYSTYMO AGENTŪRA

Viešoji įstaiga • kodas 305997589 • Linkmenų g. 28-1, LT-08217 Vilnius
tel. (8 5) 275 7927 • el. p. agentura@ssva.lt • www.ssva.lt

Išrašas iš statybos specialistų kvalifikacijos atestatų ir teisės pripažinimo dokumentų registro

SPECIALISTAS	
Vardas, pavardė:	Igor Goriačko

TEISĖS DOKUMENTAS		
Numeris:	27403	Ar galioja: TAIP
Pirmą kartą išduotas:	2011-05-17	
Dokumento tipas:	Kvalifikacijos atestatas	

SUTEIKTA TEISĖ	
Nuo 2013-01-18 iki 2018-02-20	suteikta teisė eiti ypatingo statinio projekto dalies vadovo, ypatingo statinio projekto dalies vykdymo priežiūros vadovo, statinio projekto dalies ekspertizės vadovo ir statinio dalies ekspertizės vadovo pareigas. Statiniai: gyvenamieji ir negyvenamieji pastatai. Projekto dalis: konstrukcijų. Statinio dalies ekspertizės darbo sritis: konstrukcijų.
Nuo 2018-02-20	Suteikta teisė eiti ypatingo statinio projekto dalies vadovo, ypatingo statinio projekto dalies vykdymo priežiūros vadovo, statinio projekto dalies ekspertizės vadovo ir statinio dalies ekspertizės vadovo pareigas. Statiniai: gyvenamieji ir negyvenamieji pastatai, taip pat minėti statiniai, esantys kultūros paveldo objekto teritorijoje, jo apsaugos zonoje, kultūros paveldo vietovėje. Projekto dalis: konstrukcijų. Statinio dalies ekspertizės darbo sritis: konstrukcijų.

KVALIFIKACIJOS TOBULINIMAS / TPD PATVIRTINIMAS	
2018-01-22	Pateikti kvalifikacijos tobulinimą įrodantys dokumentai pripažinti tinkamais.
2023-03-21	Pateikti kvalifikacijos tobulinimą įrodantys dokumentai pripažinti tinkamais.

Duomenys atnaujinti: 2023-09-07. Paieškos data: 2023-09-08.

Išrašas atspausdintas:

.....

Išrašą atspausdino:

.....

(vardas, pavardė, parašas)

Išrašas iš statybos specialistų kvalifikacijos atestatų ir teisės pripažinimo dokumentų registro

SPECIALISTAS	
Vardas, pavardė:	Vilma Žukauskienė

TEISĖS DOKUMENTAS		
Numeris:	19932	Ar galioja: TAIP
Pirmą kartą išduotas:	2007-11-16	
Dokumento tipas:	Kvalifikacijos atestatas	

SUTEIKTA TEISĖ	
Nuo 2012-10-25 iki 2018-04-16	Suteikta teisė eiti ypatingo statinio projekto dalies vadovės, ypatingo statinio projekto dalies vykdymo priežiūros vadovės ir ypatingo statinio specialiųjų statybos darbų techninės priežiūros vadovės pareigas. Statiniai: visi statiniai (išskyrus branduolinės energetikos objektų statinius). Projekto dalys: vandentiekio ir nuotekų šalinimo, statybos skaičiuojamosios kainos nustatymo. Specialieji statybos darbai: vandentiekio ir nuotekų šalinimo tinklų tiesimas; statinio vandentiekio ir nuotekų šalinimo inžinerinių sistemų įrengimas.
Nuo 2018-04-16	Suteikta teisė eiti ypatingo statinio projekto dalies vadovės, ypatingo statinio projekto dalies vykdymo priežiūros vadovės ir ypatingo statinio specialiųjų statybos darbų techninės priežiūros vadovės pareigas. Statiniai: gyvenamieji ir negyvenamieji pastatai, susisiekimo komunikacijos, inžineriniai tinklai, hidrotechnikos statiniai, kiti inžineriniai statiniai, taip pat minėti statiniai, esantys kultūros paveldo objekto teritorijoje, jo apsaugos zonoje, kultūros paveldo vietovėje. Projekto dalys: vandentiekio ir nuotekų šalinimo, statybos skaičiuojamosios kainos nustatymo. Specialieji statybos darbai: vandentiekio ir nuotekų šalinimo tinklų tiesimas; statinio vandentiekio ir nuotekų šalinimo inžinerinių sistemų įrengimas.

KVALIFIKACIJOS TOBULINIMAS / TPD PATVIRTINIMAS	
2017-11-15	Pateikti kvalifikacijos tobulinimą įrodantys dokumentai pripažinti tinkamais.
2022-11-22	Pateikti kvalifikacijos tobulinimą įrodantys dokumentai pripažinti tinkamais.

Duomenys atnaujinti: 2023-06-06. Paieškos data: 2023-06-09.

Išrašas atspausdintas:

Išrašą atspausdino:
(vardas, pavardė, parašas)

SSVA

STATYBOS SEKTORIAUS
VYSTYMO AGENTŪRA

Viešoji įstaiga • kodas 305997589 • Linkmenų g. 28-1, LT-08217 Vilnius
tel. (8 5) 275 7927 • el. p. agentura@ssva.lt • www.ssva.lt

Išrašas iš statybos specialistų kvalifikacijos atestatų ir teisės pripažinimo dokumentų registro

SPECIALISTAS	
Vardas, pavardė:	Valentina Puikienė

TEISĖS DOKUMENTAS			
Numeris:	1686	Ar galioja:	TAIP
Pirmą kartą išduotas:	1997-11-27		
Dokumento tipas:	Kvalifikacijos atestatas		

SUTEIKTA TEISĖ	
Nuo 2013-02-28 iki 2018-06-25	Suteikta teisė eiti ypatingo statinio projekto dalies vadovės, ypatingo statinio projekto dalies vykdymo priežiūros vadovės ir ypatingo statinio specialiųjų statybos darbų techninės priežiūros vadovės pareigas. Statiniai: visi statiniai (išskyrus branduolinės energetikos objektų statinius). Projekto dalys: šildymo, vėdinimo ir oro kondicionavimo, šilumos gamybos (1 MW galios) ir tiekimo.
Nuo 2018-06-25	Suteikta teisė eiti ypatingo statinio projekto dalies vadovės, ypatingo statinio projekto dalies vykdymo priežiūros vadovės ir ypatingo statinio specialiųjų statybos darbų techninės priežiūros vadovės pareigas. Statiniai: gyvenamieji ir negyvenamieji pastatai, susisiekimo komunikacijos, inžineriniai tinklai, hidrotechnikos statiniai, kiti inžineriniai statiniai, taip pat minėti statiniai, esantys kultūros paveldo objekto teritorijoje, jo apsaugos zonoje, kultūros paveldo vietovėje. Projekto dalys: šildymo, vėdinimo ir oro kondicionavimo, šilumos gamybos (1 MW galios) ir tiekimo.

KVALIFIKACIJOS TOBULINIMAS / TPD PATVIRTINIMAS	
2018-01-29	Pateikti kvalifikacijos tobulinimą įrodantys dokumentai pripažinti tinkamais.
2023-02-28	Pateikti kvalifikacijos tobulinimą įrodantys dokumentai pripažinti tinkamais.

Duomenys atnaujinti: 2023-09-07. Paieškos data: 2023-09-08.

Išrašas atspausdintas:

Išrašą atspausdino:
(vardas, pavardė, parašas)

SSVA

STATYBOS SEKTORIAUS
VYSTYMO AGENTŪRA

Viešoji įstaiga • kodas 305997589 • Linkmenų g. 28-1, LT-08217 Vilnius
tel. (8 5) 275 7927 • el. p. agentura@ssva.lt • www.ssva.lt

Išrašas iš statybos specialistų kvalifikacijos atestatų ir teisės pripažinimo dokumentų registro

SPECIALISTAS	
Vardas, pavardė:	Boris Protopopov

TEISĖS DOKUMENTAS		
Numeris:	12547	Ar galioja: TAIP
Pirmą kartą išduotas:	2003-06-02	
Dokumento tipas:	Kvalifikacijos atestatas	

SUTEIKTA TEISĖ	
Nuo 2013-02-26 iki 2019-01-21	Suteikta teisė eiti ypatingo statinio projekto dalies vadovo ir ypatingo statinio projekto dalies vykdymo priežiūros vadovo pareigas. Statiniai: visi statiniai (išskyrus branduolinės energetikos objektų statinius). Projekto dalis: elektrotechnikos (iki 10 kV įtampos).
Nuo 2019-01-21	Suteikta teisė eiti ypatingo statinio projekto dalies vadovo ir ypatingo statinio projekto dalies vykdymo priežiūros vadovo pareigas. Statiniai: gyvenamieji ir negyvenamieji pastatai, susisiekimo komunikacijos, inžineriniai tinklai, hidrotechnikos statiniai, kiti inžineriniai statiniai, taip pat minėti statiniai, esantys kultūros paveldo objekto teritorijoje, jo apsaugos zonoje, kultūros paveldo vietovėje. Projekto dalis: elektrotechnikos (iki 10 kV įtampos).

KVALIFIKACIJOS TOBULINIMAS / TPD PATVIRTINIMAS	
2018-01-29	Pateikti kvalifikacijos tobulinimą įrodantys dokumentai pripažinti tinkamais.
2023-01-31	Pateikti kvalifikacijos tobulinimą įrodantys dokumentai pripažinti tinkamais.

Duomenys atnaujinti: 2023-06-06. Paieškos data: 2023-06-09.

Išrašas atspausdintas:

Išrašą atspausdino:
(vardas, pavardė, parašas)

Išrašas iš statybos specialistų kvalifikacijos atestatų ir teisės pripažinimo dokumentų registro

SPECIALISTAS	
Vardas, pavardė:	Boris Protopopov

TEISĖS DOKUMENTAS		
Numeris:	6366	Ar galioja: TAIP
Pirmą kartą išduotas:	1998-06-22	
Dokumento tipas:	Kvalifikacijos atestatas	

SUTEIKTA TEISĖ	
Nuo 2013-02-26 iki 2019-01-21	Suteikta teisė eiti ypatingo statinio projekto dalies vadovo, ypatingo statinio projekto dalies vykdymo priežiūros vadovo, ypatingo statinio specialiųjų statybos darbų vadovo ir ypatingo statinio specialiųjų statybos darbų techninės priežiūros vadovo pareigas. Statiniai: visi statiniai (išskyrus branduolinės energetikos objektų statinius). Projekto dalys: elektroninių ryšių (telekomunikacijų), procesų valdymo ir automatizacijos, apsauginės signalizacijos, gaisrinės signalizacijos. Specialieji statybos darbai: statinio nuotolinio ryšio (telekomunikacijų) inžinerinių sistemų įrengimas; procesų valdymo ir automatizavimo sistemų įrengimas; statinio apsauginės signalizacijos, gaisrinės saugos (signalizacijos) inžinerinių sistemų įrengimas.
Nuo 2019-01-21	Suteikta teisė eiti ypatingo statinio projekto dalies vadovo, ypatingo statinio projekto dalies vykdymo priežiūros vadovo, ypatingo statinio specialiųjų statybos darbų vadovo ir ypatingo statinio specialiųjų statybos darbų techninės priežiūros vadovo pareigas. Statiniai: gyvenamieji ir negyvenamieji pastatai, susisiekimo komunikacijos, inžineriniai tinklai, hidrotechnikos statiniai, kiti inžineriniai statiniai, taip pat minėti statiniai, esantys kultūros paveldo objekto teritorijoje, jo apsaugos zonoje, kultūros paveldo vietovėje. Projekto dalys: elektroninių ryšių (telekomunikacijų), procesų valdymo ir automatizacijos, apsauginės signalizacijos, gaisro aptikimo ir signalizavimo. Specialieji statybos darbai: statinio nuotolinio ryšio (telekomunikacijų) inžinerinių sistemų įrengimas; procesų valdymo ir automatizavimo sistemų įrengimas; statinio apsauginės signalizacijos, gaisrinės saugos (signalizacijos) inžinerinių sistemų įrengimas.

KVALIFIKACIJOS TOBULINIMAS / TPD PATVIRTINIMAS	
2018-12-14	Pateikti kvalifikacijos tobulinimą įrodantys dokumentai pripažinti tinkamais.

POVEIKIO PRIEMONĖS	
SUSTABDYTAS nuo 2018-06-26	Sprendimas Nr. 69 (2018-06-26): Vadovaujantis Statybos įstatymo 12 straipsnio 14 dalies 2 punktu, stabdyti kv. atestato Nr. 6366 galiojimą dėl nepateiktų kvalifikacijos tobulinimo dokumentų. PASTABA: Vadovaujantis SPSC direktoriaus 2018-12-14 sprendimu Nr. 122, atšauktas kvalifikacijos atestato 6366 sustabdymas.

Duomenys atnaujinti: 2023-06-06. Paieškos data: 2023-06-09.

Išrašas atspausdintas:

Išrašą atspausdino:
(vardas, pavardė, parašas)

Išrašas iš statybos specialistų kvalifikacijos atestatų ir teisės pripažinimo dokumentų registro

SPECIALISTAS	
Vardas, pavardė:	Artūras Čeikus

TEISĖS DOKUMENTAS			
Numeris:	24641	Ar galioja:	TAIP
Pirmą kartą išduotas:	2009-06-30		
Dokumento tipas:	Kvalifikacijos atestatas		

SUTEIKTA TEISĖ	
Nuo 2014-08-05 iki 2019-09-30	Suteikta teisė eiti ypatingo statinio projekto dalies vadovo ir ypatingo statinio projekto dalies vykdymo priežiūros vadovo pareigas. Statiniai: gyvenamieji ir negyvenamieji pastatai, susisiekimo komunikacijos, inžineriniai tinklai, kiti statiniai. Projekto dalis: pasirengimo statybai ir statybos darbų organizavimo.
Nuo 2019-09-30	Suteikta teisė eiti ypatingo statinio projekto dalies vadovo ir ypatingo statinio projekto dalies vykdymo priežiūros vadovo pareigas. Statiniai: gyvenamieji ir negyvenamieji pastatai, susisiekimo komunikacijos, inžineriniai tinklai, hidrotechnikos statiniai, kiti inžineriniai statiniai, taip pat minėti statiniai, esantys kultūros paveldo objekto teritorijoje, jo apsaugos zonoje, kultūros paveldo vietovėje. Projekto dalis: pasirengimo statybai ir statybos darbų organizavimo.

KVALIFIKACIJOS TOBULINIMAS / TPD PATVIRTINIMAS	
2019-08-08	Pateikti kvalifikacijos tobulinimą įrodantys dokumentai pripažinti tinkamais.

Duomenys atnaujinti: 2024-01-25. Paieškos data: 2024-01-29.

Išrašas atspausdintas:

.....

Išrašą atspausdino:

.....

(vardas, pavardė, parašas)

Išrašas iš statybos specialistų kvalifikacijos atestatų ir teisės pripažinimo dokumentų registro

SPECIALISTAS			
Vardas, pavardė:	Mindaugas Laučys		

TEISĖS DOKUMENTAS			
Numeris:	33367	Ar galioja:	TAIP
Pirmą kartą išduotas:	2014-08-12		
Dokumento tipas:	Kvalifikacijos atestatas		

SUTEIKTA TEISĖ	
Nuo 2014-08-12 iki 2015-11-25	Suteikta teisė eiti ypatingo statinio projekto dalies vadovo ir ypatingo statinio projekto dalies vykdymo priežiūros vadovo pareigas. Statiniai: gyvenamieji ir negyvenamieji pastatai, inžineriniai tinklai, kiti statiniai. Projekto dalis: statybos skaičiuojamosios kainos nustatymo.
Nuo 2015-11-25	Suteikta teisė eiti ypatingo statinio projekto dalies vadovo, ypatingo statinio projekto dalies vykdymo priežiūros vadovo ir statinio projekto dalies ekspertizės vadovo pareigas. Statiniai: gyvenamieji ir negyvenamieji pastatai, inžineriniai tinklai, hidrotechnikos statiniai, kiti inžineriniai statiniai. Projekto dalis: statybos skaičiuojamosios kainos nustatymo.

KVALIFIKACIJOS TOBULINIMAS / TPD PATVIRTINIMAS	
2020-03-09	Pateikti kvalifikacijos tobulinimą įrodantys dokumentai pripažinti tinkamais.

POVEIKIO PRIEMONĖS	
SUSTABDYTAS nuo 2019-11-21	Sprendimas Nr. 143 (2019-11-21): Vadovaujantis Statybos įstatymo 12 straipsnio 14 dalies 2 punktu, stabdyti kv. atestato Nr. 33367 galiojimą dėl nepateiktų kvalifikacijos tobulinimo dokumentų. PASTABA: Vadovaujantis SPSC direktoriaus 2020-03-09 sprendimu Nr. 27, atšauktas kvalifikacijos atestato 33367 sustabdymas.

Duomenys atnaujinti: 2022-09-28. Paieškos data: 2022-09-28.

Išrašas atspausdintas:

.....

Išrašą atspausdino:

.....

(vardas, pavardė, parašas)

DETALŪS METADUOMENYS

Dokumento sudarytojas (-ai)	UAB Synergy Solutions 302781077, Daugėlišio g. 32, LT-09300 Vilnius
Dokumento pavadinimas (antraštė)	1.1. SS2330-XX-TP-BD priedai
Dokumento registracijos data ir numeris	–
Dokumento gavimo data ir dokumento gavimo registracijos numeris	–
Dokumento specifikacijos identifikavimo žymuo	ADOC-V1.0
Parašo paskirtis	Pasirašymas
Parašą sukūrusio asmens vardas, pavardė ir pareigos	TOMAS KAZLAUSKAS
Sertifikatas išduotas	TOMAS KAZLAUSKAS LT
Parašo sukūrimo data ir laikas	2024-02-28 10:05:32 (GMT+02:00)
Parašo formatas	XAdES-EPES
Laiko žymoje nurodytas laikas	–
Informacija apie sertifikavimo paslaugų teikėją	RCSC IssuingCA, VI Registru centras - i.k. 124110246 LT
Sertifikato galiojimo laikas	2023-01-13 10:03:41 – 2025-01-12 10:03:41
Parašo paskirtis	Pasirašymas
Parašą sukūrusio asmens vardas, pavardė ir pareigos	IEVA ČIRŪNAITĖ
Sertifikatas išduotas	IEVA ČIRŪNAITĖ LT
Parašo sukūrimo data ir laikas	2024-02-28 10:08:54 (GMT+02:00)
Parašo formatas	XAdES-EPES
Laiko žymoje nurodytas laikas	–
Informacija apie sertifikavimo paslaugų teikėją	RCSC IssuingCA, VI Registru centras - i.k. 124110246 LT
Sertifikato galiojimo laikas	2023-06-09 14:13:32 – 2025-06-08 14:13:32
Informacija apie būdus, naudotus metaduomenų vientisumui užtikrinti	–
Pagrindinio dokumento priedų skaičius	–
Pagrindinio dokumento pridedamų dokumentų skaičius	–
Priedamo dokumento sudarytojas (-ai)	–
Priedamo dokumento pavadinimas (antraštė)	–
Priedamo dokumento registracijos data ir numeris	–
Programinės įrangos, kuria naudojantis sudarytas elektroninis dokumentas, pavadinimas	Signa 2010 (1.3.0.v20231023-11764)
Informacija apie elektroninio dokumento ir elektroninio (-ių) parašo (-ų) tikrinimą (tikrinimo data)	Metaduomuo „Gavimo data“ turi būti nurodytas Metaduomuo „Dokumento gavimo registracijos Nr.“ turi būti nurodytas Metaduomuo „Gavėjas“ turi būti nurodytas Metaduomuo „Priskirtos bylos (tomo) indeksas“ turi būti nurodytas Visi dokumente esantys elektroniniai parašai galioja (2024-06-20 10:57:40)
Paieškos nuoroda	–
Papildomi metaduomenys	Nuorašą suformavo 2024-06-20 10:57:41 Dokumentų valdymo sistema Avily